

адреса: ул. Бул. Илинден бр. 107/13
Скопје, Р.Македонија
тел./факс: 02 3083575
e-mail: bidurban@gmail.com
жиро сметка: 210-0702349901-85
НЛБ Тутунска Банка АД Скопје
даночен број: МК4057015528431
матичен број: 7023499



Друштво за трговија и услуги
„БИЛД УРБАН“ ДООЕЛ Скопје

**ПРОЕКТНА ПРОГРАМА ЗА ИЗРАБОТКА НА
УРБАНИСТИЧКИ ПРОЕКТ ВОН ОПФАТ НА
УРБАНИСТИЧКИ ПЛАН ЗА НАМЕНА Е1.13 –
ПОВРШИНСКИ СОЛАРНИ И ФОТОВОЛТАИЧНИ
ЕЛЕКТРАНИ (ФОТО - НАПОНСКИ ПАНЕЛИ ЗА
ПРОИЗВОДСТВО НА ЕЛЕКТРИЧНА ЕНЕРГИЈА КОИ СЕ
ГРАДАТ НА ЗЕМЈИШТЕ) НА ДЕЛ ОД КП 1572/1, ДЕЛ
ОД КП 598, КП 566/3, ДЕЛ ОД КП 600, ДЕЛ ОД КП
566/4 И ДЕЛ ОД КП 566/2 , КО ДОЛАНИ, ОПШТИНА
ШТИП**

ТЕХ БР: 0801-727/23

ИНВЕСТИТОР: БИСИ ДООЕЛ СКОПЈЕ

УПРАВИТЕЛ: БОЈАН МУЛИЧКОВСКИ

СКОПЈЕ, Август 2024г

Место:	КО Долани, Општина Штип
Инвеститори:	БИСИ ДООЕЛ СКОПЈЕ
Предмет:	Проектна програма за изработка на Урбанистички проект вон опфат на урбанистички план за намена Е1.13 – Површински соларни и фотоволтаични електрани (фото-напонски панели за производство на електрична енергија кои се градат на земјиште) на дел од КП 1572/1, дел од КП 598, КП 566/3, дел од КП 600, дел од КП 566/4 и дел од КП 566/2, КО Долани, Општина Штип
Изработка	„БИЛД УРБАН“ ДООЕЛ СКОПЈЕ Булевар „Илинден“ 107/13 Карпош, Скопје тел/факс 02 3083575
Работен тим:	Бојан Муличковски, д.и.а., овластување бр.0.0070 Драгана Матова Смилевски, д.и.а., овластување бр.0.0467
Управител:	Бојан Муличковски
Фаза:	Проектна програма
Технички Број:	0801-727/23
Изработено:	2024г

Број: 0805-50/150120240012943

Датум и време: 13.5.2024 г. 13:43

ТЕКОВНА СОСТОЈБА

ПОДАТОЦИ ЗА СУБЈЕКТОТ	
ЕМБС:	7023499
Целосен назив:	Друштво за трговија и услуги БИЛД УРБАН ДООЕЛ СКОПЈЕ
Кратко име:	БИЛД УРБАН ДООЕЛ СКОПЈЕ
Седиште:	БУЛЕВАР ИЛИНДЕН бр.107/17 СКОПЈЕ - КАРПОШ, КАРПОШ
Вид на субјект на упис:	ДООЕЛ
Датум на основање:	10.3.2015 г.
Времетраење:	Неограничено
Деловен статус:	Активен
*Вид на сопственост:	Приватна
ЕДБ:	4057015528431
Потекло на капиталот:	Домашен
Големина на субјектот:	мал
Организационен облик:	05.4 - друштво со ограничена одговорност основано од едно лице
Надлежен регистар:	Трговски Регистар

ОСНОВНА ГЛАВНИНА	
Паричен влог MKD:	307.500,00
Непаричен влог MKD:	0,00
Уплатен дел MKD:	307.500,00
Вкупно основна главнина MKD:	307.500,00

СОПСТВЕНИЦИ	
Име и презиме/Назив:	БОЈАН МУЛИЧКОВСКИ
Адреса:	БУЛЕВАР ИЛИНДЕН бр.87-18 СКОПЈЕ - ЦЕНТАР, ЦЕНТАР
Тип на сопственик:	Основач/сопственик
Паричен влог MKD:	307.500,00
Непаричен влог MKD:	0,00

Број: 0805-50/150120240012943

Страна 1 од 2



Уплатен дел MKD:	307.500,00
Вкупен влог MKD:	307.500,00

ДЕЈНОСТИ	
Приоритетна дејност/ Главна приходна шифра:	71.11 - Архитектонски дејности
ОПШТА КЛАУЗУЛА ЗА БИЗНИС	
Евидентирани се дејности во надворешниот промет	

ОВЛАСТУВАЊА	
Овластени лица	

Име и презиме:	БОЈАН МУЛИЧКОВСКИ
Адреса:	БУЛЕВАР ИЛИНДЕН бр.87-18 СКОПЈЕ - ЦЕНТАР, ЦЕНТАР
Овластувања:	ССС - Управител
Тип на овластување:	Неограничени овластувања во внатрешниот и надворешниот промет
Овластено лице:	Овластено лице

ДОПОЛНИТЕЛНИ ИНФОРМАЦИИ	
КОНТАКТ	
E-mail:	bildurban@gmail.com

Напомена:

Во тековната состојба прикажани се само оние податоци за кои има запишана вредност.

*Видот на сопственоста се определува врз основа на својството на основачот/содружникот /сопственикот и служи исклучиво за статистички цели на Државниот завод за статистика на Република Северна Македонија

Правна поука: Против овој реален акт може да се изјави приговор до Централниот регистар на Република Северна Македонија во рок од 8 дена од денот на приемот.

Изготвил:



Овластено лице:



РЕПУБЛИКА СЕВЕРНА МАКЕДОНИЈА
МИНИСТЕРСТВО ЗА ТРАНСПОРТ И ВРСКИ
СКОПЈЕ

Врз основа на член 68 став (2) од Законот за урбанистичко планирање,
Министерството за транспорт и врски издава

ЛИЦЕНЦА

ЗА ИЗРАБОТУВАЊЕ НА УРБАНИСТИЧКИ ПЛАНОВИ

на

Друштво за трговија и услуги БИЛД УРБАН ДООЕЛ Скопје
БУЛЕВАР ИЛИНДЕН бр.107/17 СКОПЈЕ - КАРПОШ, КАРПОШ
ЕМБС: 7023499

(назив, седиште, адреса и ЕМБС на правното лице)


СО ДОБИВАЊЕ НА ОВАА ЛИЦЕНЦА ПРАВНОТО ЛИЦЕ СЕ СТЕКНУВА СО
ПРАВО ЗА ИЗРАБОТУВАЊЕ НА УРБАНИСТИЧКИ ПЛАНОВИ
И УРБАНИСТИЧКИ ПРОЕКТИ

Лиценцата се издава на НЕОПРЕДЕЛЕНО ВРЕМЕ и важи се додека правното лице
ги исполнува условите за издавање на лиценцата пропишани со овој закон.

Број: 0090
30.07.2022 година
(ден, месец и година на
издавање)



МИНИСТЕР ЗА ТРАНСПОРТ И ВРСКИ


Благој Бочварски

адреса: ул. Бул. Илинден бр. 107/13
Скопје, Р.Македонија
тел./факс: 02 3083575
e-mail: bildurban@gmail.com
жиро сметка: 210-0702349901-85
НЛБ Тутунска Банка АД Скопје
даночен број: МК4057015528431
матичен број: 7023499



Друштво за трговија и услуги
„БИЛД УРБАН“ ДООЕЛ Скопје

Врз основа на Законот за урбанистичко планирање („Службен весник на Република Северна Македонија“ број 32/20 и 111/23) и Правилникот за урбанистичко планирање („Службен весник на Република Северна Македонија“ број 225/20, 219/21 и 104/22), а во врска со изработка на **Урбанистички проект вон опфат на урбанистички план за намена E1.13 – Површински соларни и фотоволтаични електрани (фото-напонски панели за производство на електрична енергија кои се градат на земјиште)** на дел од КП 1572/1, дел од КП 598, КП 566/3, дел од КП 600, дел од КП 566/4 и дел од КП 566/2, КО Долани, Општина Штип, БИЛД УРБАН д.о.о.е.л од Скопје го издава следното

РЕШЕНИЕ

ЗА НАЗНАЧУВАЊЕ НА ПЛАНЕРИ

За изработка на **Урбанистички проект вон опфат на урбанистички план за намена E1.13 – Површински соларни и фотоволтаични електрани (фото-напонски панели за производство на електрична енергија кои се градат на земјиште)** на дел од КП 1572/1, дел од КП 598, КП 566/3, дел од КП 600, дел од КП 566/4 и дел од КП 566/2, КО Долани, Општина Штип, со технички број 0801-727/23, како планери се назначуваат:

Планер потписник:

- Бојан Муличковски, дипл.инж.арх., овластување бр.0.0070

Планер:

- Драгана Матова Смилевски, дипл.инж.арх., овластување бр.0.0467

Планерите се должни урбанистичкиот проект да го изработат согласно Законот за урбанистичко планирање („Службен весник на Република Северна Македонија“ број 32/20 и 111/23) и Правилникот за урбанистичко планирање („Службен весник на Република Северна Македонија“ број 225/20, 219/21 и 104/22), како и другите важечки прописи и нормативи од областа на урбанизмот и проектирањето.

УПРАВИТЕЛ: БОЈАН МУЛИЧКОВСКИ



Република Северна Македонија
КОМОРА НА ОВЛАСТЕНИ АРХИТЕКТИ
И ОВЛАСТЕНИ ИНЖЕНЕРИ

Врз основа на член 67, став (10) од Законот за урбанистичко планирање,
(„Службен весник на Република Северна Македонија“ бр. 32 од 10 февруари 2020 г.)
Комората на овластени архитекти и овластени инженери издава

ОВЛАСТУВАЊЕ
ЗА ИЗРАБОТУВАЊЕ НА УРБАНИСТИЧКИ ПЛАНОВИ

на

БОЈАН МУЛИЧКОВСКИ

дипломиран инженер архитект (NQF VII-1)

Овластувањето се издава на НЕОПРЕДЕЛЕНО ВРЕМЕ и важи се додека лицето носител на
овластувањето ги исполнува условите пропишани во овој закон и во статутот на комората

Број: **0.0070**

Издадено на: 17.11.2020 год.



Претседател на
Комората на овластени архитекти
и овластени инженери

Проф. д-р Миле Димитровски
дипл. маш. инж.



Република Северна Македонија
КОМОРА НА ОВЛАСТЕНИ АРХИТЕКТИ
И ОВЛАСТЕНИ ИНЖЕНЕРИ

Врз основа на член 67, став (10) од Законот за урбанистичко планирање,
(„Службен весник на Република Северна Македонија“ бр. 32 од 10 февруари 2020 г.)
Комората на овластени архитекти и овластени инженери издава

ОВЛАСТУВАЊЕ
ЗА ИЗРАБОТУВАЊЕ НА УРБАНИСТИЧКИ ПЛАНОВИ

на

ДРАГАНА МАТОВА СМИЛЕВСКИ

дипломиран инженер архитект (NQF VII-1)

Овластувањето се издава на НЕОПРЕДЕЛЕНО ВРЕМЕ и важи се додека лицето носител на овластувањето ги исполнува условите пропишани во овој закон и во статутот на комората

Број: **0.0467**

Издадено на: 17.11.2020 год.



Претседател на
Комората на овластени архитекти
и овластени инженери

Проф. д-р Миле Димитровски
дипл. маш. инж.

ПРОЕКТНА ПРОГРАМА

за изработка на Урбанистички проект вон опфат на урбанистички план за намена E1.13 – Површински соларни и фотоволтаични електрани (фото-напонски панели за производство на електрична енергија кои се градат на земјиште) на дел од КП 1572/1, дел од КП 598, КП 566/3, дел од КП 600, дел од КП 566/4 и дел од КП 566/2, КО Долани, Општина Штип

Предмет:	Проектна програма
Проект:	Урбанистички проект вон опфат на урбанистички план
Намена:	E1.13 – Површински соларни и фотоволтаични електрани (фото-напонски панели за производство на електрична енергија кои се градат на земјиште)
Локација:	дел од КП 1572/1, дел од КП 598, КП 566/3, дел од КП 600, дел од КП 566/4 и дел од КП 566/2, КО Долани, Општина Штип
Проектен опфат:	140680.56 м ² или 14,07 ха
Моќност:	до 10 мега вати

Согласно член 62, став 3 од Законот за урбанистичко планирање („Службен весник на Република Северна Македонија“ број 32/20 и 111/23), пред изработка на Урбанистички проект вон опфат на урбанистички план се спроведува постапка за изработка, односно одобрување на Проектна програма. Согласно тоа изработена е Проектна програма за изработка на Урбанистички проект вон опфат на урбанистички план за намена E1.13 – Површински соларни и фотоволтаични електрани (фото-напонски панели за производство на електрична енергија кои се градат на земјиште) на дел од КП 1572/1, дел од КП 598, КП 566/3, дел од КП 600, дел од КП 566/4 и дел од КП 566/2, КО Долани, Општина Штип.

Согласно член 60, точка 1 од Правилникот за урбанистичко планирање („Службен весник на Република Северна Македонија“ број 225/20, 219/21 и 104/22) во рамки на Урбанистичкиот проект се приложува Проектна програма. Проектната програма е документ со кој донесувачот на планот ги дефинира описот на проектниот опфат, проектните барања за градбите во рамки на проектниот опфат и проектните барања за инфраструктура. Истата треба да овозможи изработка на Урбанистички проект вон опфат на урбанистички план, а со што ќе се уреди намената и начинот на користење на просторот, како и условите за градење на градбите во рамките на дефинираниот урбанистичко-проектен опфат.

Проектната програма се изработува со цел да се овозможи изработка на:

Урбанистички проект вон опфат на урбанистички план за намена E1.13 – Површински соларни и фотоволтаични електрани (фото-напонски панели за производство на електрична енергија кои се градат на земјиште) на дел од КП 1572/1, дел од КП 598, КП 566/3, дел од КП 600, дел од КП 566/4 и дел од КП 566/2, КО Долани, Општина Штип.

- **Опис на проектниот опфат**

Проектниот опфат на Урбанистички проект вон опфат на урбанистички план за намена Е1.13 – Површински соларни и фотоволтаични електрани (фото-напонски панели за производство на електрична енергија кои се градат на земјиште) на дел од КП 1572/1, дел од КП 598, КП 566/3, дел од КП 600, дел од КП 566/4 и дел од КП 566/2, КО Долани, Општина Штип опфаќа дел од КП 1572/1, дел од КП 598, КП 566/3, дел од КП 600, дел од КП 566/4 и дел од КП 566/2, КО Долани, Општина Штип и зафаќа површина од 140680.56 м² или 14,07 ха.

Предметниот проектен опфат ги зафаќа следните катастарски парцели:

дел од КП 1572/1, дел од КП 598, КП 566/3, дел од КП 600, дел од КП 566/4 и дел од КП 566/2, КО Долани, Општина Штип.

Предмет на изработка ќе биде оформување на нова градежна парцела согласно стандардите и нормативите за урбанистичко планирање, одредување на катноста на градбата, површината за градба, компатибилните намени и сообраќајните пристапи, согласно стандардите и нормативите за урбанистичко планирање за ваков тип на објекти до оформената градежна парцела, со тоа што на дел од КП 1572/1, дел од КП 598, КП 566/3, дел од КП 600, дел од КП 566/4 и дел од КП 566/2, КО Долани, Општина Штип, се формира градежна парцела ГП 1 чија површина изнесува 140680.56 м² или 14,07 ха.

Предмет на планирање е површински соларни и фотоволтаични електрани (фото-напонски панели за производство на електрична енергија кои се градат на земјиште) со моќност до 10 мега вати.

Урбанистички проект вон опфат на урбанистички план за намена Е1.13 – Површински соларни и фотоволтаични електрани (фото-напонски панели за производство на електрична енергија кои се градат на земјиште) на дел од КП 1572/1, дел од КП 598, КП 566/3, дел од КП 600, дел од КП 566/4 и дел од КП 566/2, КО Долани, Општина Штип, треба да се изработи врз база на Услови за планирање на просторот изработени од Агенција за планирање на просторот со технички број Y23924 од мај 2024г. и Решение за Услови за планирање на просторот издадено од Министерство за Животна средина со број УП1-15-1141/2024 од 07.06.2024г., како и веќе издадените Услови за планирање на просторот изработени од Агенција за планирање на просторот со технички број Y11223 од март 2023г. и Решение за Услови за планирање на просторот издадено од Министерство за Животна средина со број УП1-15-489/2023 од 14.03.2023г. и Услови за планирање на просторот изработени од Агенција за планирање на просторот со технички број Y06721 од јуни 2021г. и Решение за Услови за планирање на просторот издадено од Министерство за Животна средина со број УП1-15-819/2021 од 15.06.2021г.

Пристапот до локацијата за моторни возила се планира преку некатегоризиран пат на КП 1572/1, КО Долани, Општина Штип.

Границата на **предметниот опфат (воедно и формирана градежна парцела)** е со следниве координати:

N	X	Y
1	7598802.08	4617170.26
2	7598802.08	4617170.26
3	7598848.8	4617174.32
4	7598856.51	4617134.45
5	7598857	4617129
6	7598862.93	4617128.69
7	7598871.06	4617128.105
8	7598892.55	4617139.159
9	7598899.955	4617141.978
10	7598907.36	4617143.706
11	7598914.765	4617144.45
12	7598922.17	4617143.84
13	7598938.26	4617135.75
14	7598946.96	4617130.91
15	7598950.03	4617123.31
16	7598949.22	4617100.35
17	7598945.46	4617087
18	7598940.04	4617074.23
19	7598928.82	4617060.22
20	7598912.59	4617043.42
21	7598887.38	4617013.23
22	7598860.68	4616993.16
23	7598844.66	4616977.43
24	7598832.38	4616948.93
25	7598826.88	4616929.54
26	7598824.35	4616863.15
27	7598826.4	4616859.42
28	7598828.57	4616853.53
29	7598829.68	4616847.35
30	7598829.8	4616843.1
31	7598828.37	4616797.86
32	7598828.52	4616796.22
33	7598829.07	4616794.09
34	7598830.23	4616792.34
35	7598831.92	4616790.41
36	7598833.77	4616789.5
37	7598836.24	4616788.65
38	7598838.56	4616788.84
39	7598840.85	4616789.28
40	7598842.47	4616790.17
41	7598843.53	4616790.94
42	7598844.48	4616791.74
43	7598845.21	4616792.55
44	7598846.11	4616793.8

45	7598847.5	4616796.09
46	7598848.31	4616797.47
47	7598849.01	4616799.05
48	7598849.7	4616800.75
49	7598850.32	4616802.61
50	7598850.89	4616805.03
51	7598851.13	4616806.32
52	7598855.77	4616847.59
53	7598856.55	4616852.49
54	7598867.32	4616905.21
55	7598869.33	4616910.53
56	7598873.38	4616915.29
57	7598878.84	4616918.33
58	7598884.46	4616919.26
59	7598900.13	4616919.27
60	7598902.73	4616919.71
61	7598906.01	4616921.04
62	7598907.83	4616921.99
63	7598909.23	4616923.12
64	7598910.94	4616924.87
65	7598912.54	4616926.98
66	7598913.43	4616928.56
67	7598914.14	4616930.24
68	7598915.16	4616936.4
69	7598914.98	4616938.52
70	7598914.36	4616943.05
71	7598914.52	4616948.76
72	7598916.79	4616954.58
73	7598920.96	4616959.24
74	7598926.49	4616962.13
75	7598932.7	4616962.9
76	7598938.27	4616961.65
77	7598960.18	4616953.16
78	7598961.53	4616952.68
79	7598987.71	4616944.26
80	7598990.44	4616952.73
81	7599004.15	4616948.33
82	7599001.42	4616939.86
83	7599031.08	4616930.32
84	7599035.67	4616929.09
85	7599076.47	4616920.14
86	7599076.47	4617180.34
87	7598987.46	4617151.96
88	7598982.71	4617149.99
89	7598980.57	4617148.76

90	7598956.01	4617206.36
91	7598959.36	4617241.2
92	7598962.61	4617278.5
93	7598775.043	4617584.918
94	7598770.945	4617591.613
95	7598760.478	4617608.713

96	7598554.67	4617462.146
97	7598582.64	4617432.35
98	7598628.61	4617382.37
99	7598682.3	4617313.84
100	7598708.5	4617272.72

Границата на проектниот опфат се движи како што следи:

- на **север** границата поминува низ КП 598;
- На **исток** границата поминува низ КП 598, КП 600, КП 1572/1, 566/2, 566/4 ;
- На **југ** границата се граничи со КП 566/1;
- На **запад** границата се граничи со КП 550/1, ја сече КП 1572/1, ја сече КП 598 и се граничи со КП 597

Површината на планскиот опфат во рамки на опишаните граници изнесува вкупно **140680.56 м² или 14,07 ха.**

Периметарот на планскиот опфат изнесува **2497.2884 м’.**

- **Проектни барања за градбите во рамките на проектниот опфат**

За потребите на инвеститорот потребно е да се изработи Урбанистички проект вон опфат на урбанистички план за намена Е1.13 – Површински соларни и фотоволтаични електрани (фото-напонски панели за производство на електрична енергија кои се градат на земјиште) на дел од КП 1572/1, дел од КП 598, КП 566/3, дел од КП 600, дел од КП 566/4 и дел од КП 566/2, КО Долани, Општина Штип, во согласност со:

- Законот за урбанистичко планирање („Службен весник на Република Северна Македонија“ број 32/20 и 111/23) и
- Правилникот за урбанистичко планирање („Службен весник на Република Северна Македонија“ број 225/20, 219/21 и 104/22).

Постапката е врз основа на член 58, 59, 60, 61 и 62 од Законот за урбанистичко планирање („Службен весник на Република Северна Македонија“ број 32/20 и 111/23) според кој:

Член 58 став 6 „урбанистички проект може да се изработува и за поединечни градби и инфраструктури од државно и локално значење вон населени места и вон опфат на урбанистички планови на земјоделско, шумско и друго земјиште, крајбрежни појаси и други простори за коишто не постојат услови и/или економска оправданост за донесување на урбанистички план согласно овој закон, а постои соодветен или некатегоризиран сообраќаен пристап, во кој случај урбанистичкиот проект се изработува врз основа на прибавени услови за планирање на просторот.“

Член 59 став 6 „Со урбанистичкиот проект од членот 58 став (6) од Законот за урбанистичко планирање („Службен весник на Република Северна Македонија“ број 32/20 и 111/23), се уредуваат поединечни градби, односно групи на градби, инфраструктура, опрема и партери вон населени места за

коишто не постојат услови и/или економска оправданост за донесување на урбанистички план, како што се:

- фотоволтаични плантажи за производство на енергија;

Со овој Урбанистички проект потребно е да се формира градежна парцела, да се дефинира намената во рамки на парцелата, како и начините на употреба на земјиштето, да ја дефинира површина за градба во рамки на парцелата, односно да ги дефинира сите архитектонско-урбанистички параметри за реализација на комплексот на градби.

Намената е дефинирана согласно класификацијата на намени од член 77 од Правилникот за урбанистичко планирање („Службен весник на Република Северна Македонија“ број 225/20, 219/21 и 104/22), а усогласена со член 57 став 2 од Закон за градење (Службен весник на Р.М. бр. 130/09, 124/10, 18/11, 36/11, 54/11, 13/12, 144/12, 25/13, 79/13, 137/13, 163/13, 27/14, 28/14, 42/14, 115/14, 149/14, 187/14, 44/15, 129/15, 217/15, 226/15, 30/16, 31/16, 39/16, 71/16, 132/16, 35/18, 64/18 и 168/18 и „Службен весник на Република Северна Македонија“ бр.244/19, 18/20 и 279/20), Е1.13 – Површински соларни и фотоволтаични електрани (фото-напонски панели за производство на електрична енергија кои се градат на земјиште). Намената се однесува за градби за производство за електрична енергија од обновливи извори на енергија-Површински соларни и фотоволтаични електрани (фото-напонски панели за производство на електрична енергија кои се градат на земјиште) со моќност до 10 мега вати.

Со одобрувањето на предметниот Урбанистички проект ќе се предизвикаат позитивни импулси и ефекти врз целокупното непосредно опкружување од аспект на повисока организација, инфраструктурна опременост и уреденост на просторот, како и економски ефекти манифестирани преку привлекување на нова работна сила.

Сите поединечни елементи на урбанистичко-проектната документација ќе содржат текстуален дел со нумерички показатели за постојната и планираната состојба како и соодветен број на графички прилози.

Урбанистички проект вон опфат на урбанистички план за намена Е1.13 – Површински соларни и фотоволтаични електрани (фото-напонски панели за производство на електрична енергија кои се градат на земјиште) на дел од КП 1572/1, дел од КП 598, КП 566/3, дел од КП 600, дел од КП 566/4 и дел од КП 566/2, КО Долани, Општина Штип треба да се изработи согласно Член 62 од Законот за урбанистичко планирање („Службен весник на Република Северна Македонија“ број 32/20 и 111/23) и Правилникот за урбанистичко планирање („Службен весник на Република Северна Македонија“ број 225/20, 219/21 и 104/22).

Урбанистички проект вон опфат на урбанистички план за намена Е1.13 – Површински соларни и фотоволтаични електрани (фото-напонски панели за производство на електрична енергија кои се градат на земјиште) на дел од КП 1572/1, дел од КП 598, КП 566/3, дел од КП 600, дел од КП 566/4 и дел од КП 566/2, КО Долани, Општина Штип е со намена:

Во градежна парцела ГП 1

Е1.13 – Површински соларни и фотоволтаични електрани (фото-напонски панели за производство на електрична енергија кои се градат на земјиште)

- **Проектни барања за инфраструктурата**

Со Урбанистичкиот проект потребно е да се обезбеди квалитетна комунална инфраструктура за предметниот простор.

Внатрешните инфраструктурни водови ќе бидат предмет на оваа урбанистичко-проектна документација и ќе бидат дефинирани трасите на основните инфраструктурни водови, за кои е пожелно е да се водат подземно во јасно дефинирани инфраструктурни коридори, а согласно добиените податоци и информации од органите на државната управа и други субјекти.

Пристапот до локацијата за моторни возила се планира преку некатегоризиран пат на КП 1572/1, КО Долани, Општина Штип.

Доколку при изведување на земјаните работи за поставување на објектот, се најде на археолошки артефакти, односно дојде до откривање на материјални остатоци со културна историска вредност, потребно е да се постапи во согласност со член 65 од Законот за заштита на културно наследство (Сл.весник на Република Северна Македонија бр. 20/04,115/07, 18/11, 148/11, 23/13, 137/13, 164/13, 38/14, 44/14, 199/14, 104/15, 154/15, 192/15, 39/16, 11/18 и 20/19), односно веднаш да се запре со отпочнати градежни активности и да се извести надлежната институција за заштита на културно наследство во смисла на член 129 од Законот.

Од аспект на одржив степен на сеизмичка заштита, при изградба на објектите да се изврши геомеханичко испитување на носивоста на земјиштето, каде ќе се постават објектите.

Нарачател / Барател за одобрување на УП

БИСИ ДООЕЛ СКОПЈЕ

Управител

Ивица Георгиевски



Прилози кон проектна програма

- Полномошно од нарачателот
- Имотни листови за земјиштето

П О Л Н О М О Ш Н О

Правното лице **БИСИ ДООЕЛ СКОПЈЕ**, со седиште на **БУЛЕВАР ПАРТИЗАНСКИ ОДРЕДИ БР.27/1-13, СКОПЈЕ-ЦЕНТАР, ЦЕНТАР**, претставуван од Управителот **Ивица Георгиевски**, го ополномоштува правниот субјект **БИЛД УРБАН ДООЕЛ СКОПЈЕ**, со ЕМБС 7023499 и седиште на Бул. Илинден бр. 107/17, Скопје - Карпош, претставуван од Управителот **Бојан Муличковски**, да ја води постапката за аплицирање до сите надлежни државни и локални институции, како и други правни субјекти, во постапката за изработка на **Урбанистички проект вон опфат на урбанистички план за намена Е1.13 – Површински соларни и фотоволтаични електрани (фото-напонски панели за производство на електрична енергија кои се градат на земјиште)** на дел од КП 1572/1, дел од 598, КП 566/3, дел од КП 600, дел од КП 602, дел од КП 605, КО Долани, Општина Штип, како и да ги презема сите потребни дејствија во текот на постапката за одобрување на предметната урбанистичко планска документација, сè до правосилно завршување.

Полномошното го дава

БИСИ ДООЕЛ СКОПЈЕ

Управител

Ивица Георгиевски



Јас, НОТАР Анита Адамческа
за подрачјето на Основните судови на градот Скопје.

Потврдувам дека
за БИСИ СКОПЈЕ ДООЕЛ, БУЛ. ПАРТИЗАНСКИ
ОДРЕДИ БР.27/1-13, Скопје, ЕМБС: 4144902,
, застапникот по закон Ивица Георгиевски, Бул.
Партизански Одреди бр. 27/1-13, Скопје, во мое
присуство своерачно го потпиша писменото,
Идентитетот на учесникот го утврдив самиот врз основа
на лична карта бр.: M0331709, издадена од МВР Скопје

Потписот - ракознакот на писменото е втиснат.

Согласно чл. 86 став (4) од Законот за
нотаријатот, учесниците се известени дека нотарот не е
одговорен за содржината на писменото ниту е должен
да испитува дали учесниците се овластени за таа
правна работа.

Нотарската такса за заверка по тарифен број 10
т. 2 од Законот за судски такси во износ од 50 денари
наплатена и поништена на примерокот кој останува за
архивирање.

Нотарската награда е пресметана во износ од
100 денари.

Број УЗП 5023/2023

Во Скопје 25.10.2023

НОТАР

Анита Адамческа





ИМОТЕН ЛИСТ број: 94 ПРЕПИС
Катастарска општина: ДОЛАНИ

ЛИСТ А: ПОДАТОЦИ ЗА НОСИТЕЛОТ НА ПРАВОТО НА СОПСТВЕНОСТ

Ред. бр.	ЕМБГ / ЕМБС	Име и презиме / Назив	Адреса / Седиште	Дел на недвижност	Правен основ на запишување	Бр. на пред. по кој е извршено запишување	Датум и час на запишување
1	***	РЕПУБЛИКА МАКЕДОНИЈА		1/1		0 / 0	29.12.2003

ЛИСТ Б: ПОДАТОЦИ ЗА ЗЕМЈИШТЕТО (КАТАСТАРСКА ПАРЦЕЛА) И ЗА ПРАВОТО НА СОПСТВЕНОСТ

Број на катастарска парцела	Викано место/улица	Катастарска		Површина во м2	Сопственост / сосопственост / заедничка сопственост	Право преземено при конверзија на податоците од стариот ел.систем	Бр. на евид. лист	Бр. на пред. по кој е извршено запишување	Датум и час на запишување	
		основен	дел							култура
1013	ШИРКО			42200		959		831	109 / 2014	27.08.2014 05:50:39
104	ЧИНГИИЦА			42200		710		831	109 / 2014	27.08.2014 05:44:10
1070	ГОРНИ ЛОЗЈА			42200		148		831	109 / 2014	27.08.2014 05:44:13
1093	РУДНИК			42200		1422		831	109 / 2014	27.08.2014 05:49:45
1111	ШУМАКО			42200		3177		831	109 / 2014	27.08.2014 05:47:07
1124	ШУМАКО			42200		410		831	109 / 2014	27.08.2014 05:44:13
1128	ШУМАКО			п		1033		СОПСТВЕНОСТ	1121-272/2014	11.02.2014 16:12:29
1146	ШУМАКО			42200		309		831	109 / 2014	27.08.2014 05:45:10
1148	ШУМАКО			42200		774		831	109 / 2014	27.08.2014 05:48:02
1153	ШУМАКО			42200		414		831	109 / 2014	27.08.2014 05:48:03
1347	1 ШУМАКО			42200		547		831	109 / 2014	27.08.2014 05:46:10
1352	ШУМАКО			42200		3542		831	109 / 2014	27.08.2014 05:49:45
1566	ЧИНГИИЦА			42200		13587		831	109 / 2014	27.08.2014 05:45:10
1567	ЛИСИЧКОВА ДУПКА			42200		10248		831	109 / 2014	27.08.2014 05:48:59
1568	ДОЛНИ ЛОЗЈА		гз	гнз		15181		СОПСТВЕНОСТ	1113-566/2023	01.08.2023 15:30:55
1569	СЕЛО			42200		7486		831	109 / 2014	27.08.2014 05:49:45
1570	КРИВИ ДОЛ			42200		4343		831	109 / 2014	27.08.2014 05:47:08



ИМОТЕН ЛИСТ број: 94 ПРЕПИС
Катастарска општина: ДОЛАНИ

ЛИСТ Б: ПОДАТОЦИ ЗА ЗЕМЈИШТЕТО (КАТАСТАРСКА ПАРЦЕЛА) И ЗА ПРАВОТО НА СОПСТВЕНОСТ										
Број на катастарска парцела		Викано место/улица	Катастарска		Површина во м2	Сопственост / сосопственост / заедничка сопственост	Право преземено при конверзија на податоците од стариот ел.систем	Бр. на евид. лист	Бр. на пред. по кој е извршено запишување	Датум и час на запишување
основен	дел		култура	класа						
1571		ГРМАДА		42200	17649		831		109 / 2014	27.08.2014 05:45:11
1572	1	КАМЕН		гнз	7745	СОПСТВЕНОСТ			1113-53/2015	30.01.2015 14:28:17
1572	2	КАМЕН		гнз	124	СОПСТВЕНОСТ			1121-379/2014	26.02.2014 16:00:17
1572	3	КАМЕН		гнз	18	СОПСТВЕНОСТ			1121-379/2014	26.02.2014 16:00:17
1573		ДВА ДОЛА		зпз 1	19	СОПСТВЕНОСТ			1113-7501/2012	21.07.2012 15:32:31
1573		ДВА ДОЛА		п	4194	СОПСТВЕНОСТ			1113-7501/2012	21.07.2012 15:32:31
1574		ДВА ДОЛА		42200	13491		831		109 / 2014	27.08.2014 05:50:39
1575		ДВА ДОЛА		42200	9964		831		109 / 2014	27.08.2014 05:47:08
1576		ЕРДЖЕЛИЈА		42200	24485		831		109 / 2014	27.08.2014 05:47:08
1577		КАПИНА		42200	4537		831		109 / 2014	27.08.2014 05:45:11
1578		КАПИНА		42200	46385		831		109 / 2014	27.08.2014 05:45:11
1579		КРИВИ ДОЛ		42200	7945		831		109 / 2014	27.08.2014 05:48:03
1580		РУСА		42200	11825		831		109 / 2014	27.08.2014 05:50:39
1581		ШИРОКА ПАДИНА		42200	1830		831		109 / 2014	27.08.2014 05:50:40
1582		ШИРКО		42200	6781		831		109 / 2014	27.08.2014 05:46:10
1583		ШИНИЦА	гз	гиз	5436	СОПСТВЕНОСТ			1121-1687/2014	27.05.2014 15:03:46
1583		ШИНИЦА	гз	зпз 1	65	СОПСТВЕНОСТ			1121-1687/2014	27.05.2014 15:03:46
1584		ШИНИЦА		42100	36493		831		109 / 2014	27.08.2014 05:44:13
1585		ШУМАКО		42100	18811		831		109 / 2014	27.08.2014 05:44:13
170		КРБИЧОВА ВАДА		42200	211		831		109 / 2014	27.08.2014 05:49:42
182		СЕЛО		42200	480		831		109 / 2014	27.08.2014 05:49:43

РЕПУБЛИКА СЕВЕРНА МАКЕДОНИЈА
АГЕНЦИЈА ЗА КАТАСТАР НА НЕДВИЖНОСТИ

1105-5195/2024 од 29.04.2024 13:31:30



ИМОТЕН ЛИСТ број: 94 ПРЕПИС
Катастарска општина: ДОЛАНИ

ЛИСТ Б: ПОДАТОЦИ ЗА ЗЕМЈИШТЕТО (КАТАСТАРСКА ПАРЦЕЛА) И ЗА ПРАВОТО НА СОПСТВЕНОСТ										
Број на катастарска парцела		Викано место/улица	Катастарска		Површина во м2	Сопственост / сосопственост / заедничка сопственост	Право преземено при конверзија на податоците од стариот ел.систем	Бр. на евид. лист	Бр. на пред. по кое извршено запишување	Датум и час на запишување
основен	дел		култура	класа						
197		СЕЛО		42200	680		831		109 / 2014	27.08.2014 05:45:05
208		ГРОБИШТА		42200	816		831		109 / 2014	27.08.2014 05:47:59
228		СЕЛО		42200	262		831		109 / 2014	27.08.2014 05:50:35
238		СЕЛО		42200	407		831		109 / 2014	27.08.2014 05:48:57
245		СЕЛО		42200	460		831		109 / 2014	27.08.2014 05:46:08
250		СЕЛО		42200	1010		831		109 / 2014	27.08.2014 05:47:05
254		СЕЛО		42200	280		831		109 / 2014	27.08.2014 05:48:57
257		СЕЛО		42200	340		831		109 / 2014	27.08.2014 05:49:43
260		СЕЛО		42200	1396		831		109 / 2014	27.08.2014 05:48:57
263		СЕЛО		42200	123		831		109 / 2014	27.08.2014 05:50:36
266		СЕЛО		42200	496		831		109 / 2014	27.08.2014 05:50:36
281		МИТРИНА ЧЕШМА		42200	356		831		109 / 2014	27.08.2014 05:44:11
320		МИТРИНА ЧЕШМА		42200	2180		831		109 / 2014	27.08.2014 05:45:05
330		СЕЛО		42200	303		831		109 / 2014	27.08.2014 05:47:05
343	8	СЕЛО		42200	403		831		109 / 2014	27.08.2014 05:47:05
355	1	СЕЛО		42200	1527		831		109 / 2014	27.08.2014 05:45:05
364		СЕЛО		42200	773		831		109 / 2014	27.08.2014 05:50:36
391		СЕЛО		42200	570		831		109 / 2014	27.08.2014 05:47:59
400		СЕЛО		42200	231		831		109 / 2014	27.08.2014 05:48:00
406		СЕЛО		42200	576		831		109 / 2014	27.08.2014 05:48:00
411		КРИВИ ДОЛ		42200	950		831		109 / 2014	27.08.2014 05:48:00

РЕПУБЛИКА СЕВЕРНА МАКЕДОНИЈА
АГЕНЦИЈА ЗА КАТАСТАР НА НЕДВИЖНОСТИ

1105-5195/2024 од 29.04.2024 13:31:30



ИМОТЕН ЛИСТ број: 94 ПРЕПИС
Катастарска општина: ДОЛАНИ

ЛИСТ Б: ПОДАТОЦИ ЗА ЗЕМЈИШТЕТО (КАТАСТАРСКА ПАРЦЕЛА) И ЗА ПРАВОТО НА СОПСТВЕНОСТ

Број на катастарска парцела		Викано место/улица	Катастарска		Површина во м2	Сопственост / сосопственост / заедничка сопственост	Право преземено при конверзија на податоците од стариот ел.систем	Бр. на евид. лист	Бр. на пред. по кој е извршено запишување	Датум и час на запишување
основен	дел		култура	класа						
476		ЧАПКАНОВА ЧЕШМА		42200	132		831		109 / 2014	27.08.2014 05:50:38
482		ЧАПКАНОВА ЧЕШМА		42200	898		831		109 / 2014	27.08.2014 05:50:38
489		ЧАПКАНОВА ЧЕШМА		42200	370		831		109 / 2014	27.08.2014 05:48:01
500		КРАЈОТ НА ЧЕШМА		42200	1665		831		109 / 2014	27.08.2014 05:49:44
501		КРАЈОТ НА ЧЕШМА		42200	1181		831		109 / 2014	27.08.2014 05:49:44
516		КРАЈОТ НА ЧЕШМА		42200	2125		831		109 / 2014	27.08.2014 05:48:01
563	1	ДВА ДОЛА	пнз	дпнз	774	СОПСТВЕНОСТ			1121-696/2014	26.03.2014 16:11:26
563	2	ДВА ДОЛА	пнз	дпнз	927	СОПСТВЕНОСТ			1121-696/2014	26.03.2014 16:11:26
563	3	ДВА ДОЛА	пнз	дпнз	37	СОПСТВЕНОСТ			1121-696/2014	26.03.2014 16:11:26
568		ДОЛНИ ЛОЗЈА		42200	1350		831		109 / 2014	27.08.2014 05:44:12
570		ДОЛНИ ЛОЗЈА		42200	3206		831		109 / 2014	27.08.2014 05:48:58
591		КАМЕН		42200	705		831		1113-53/2015	30.01.2015 14:28:17
600		КАМЕН		42200	7114		831		1113-53/2015	30.01.2015 14:28:17
602		КАМЕН		42200	4322		831		1113-53/2015	30.01.2015 14:28:17
608		ДВА ДОЛА		42200	859		831		109 / 2014	27.08.2014 05:47:07
613		ДВА ДОЛА	зз		1169	СОПСТВЕНОСТ			1113-3262/2019	24.12.2019
615		ДВА ДОЛА		42200	613		831		109 / 2014	27.08.2014 05:48:02
617		ШИНИЦА		42100	2043		831		109 / 2014	27.08.2014 05:50:38
637		ДВА ДОЛА		42200	455		831		109 / 2014	27.08.2014 05:45:10
713		АЗМАК		42200	2880		831		109 / 2014	27.08.2014 05:49:44
732		ШИНИЦА		42200	1844		831		109 / 2014	27.08.2014 05:48:59

РЕПУБЛИКА СЕВЕРНА МАКЕДОНИЈА
АГЕНЦИЈА ЗА КАТАСТАР НА НЕДВИЖНОСТИ

1105-5195/2024 од 29.04.2024 13:31:30



ИМОТЕН ЛИСТ број: 94 ПРЕПИС
Катастарска општина: ДОЛАНИ

ЛИСТ Б: ПОДАТОЦИ ЗА ЗЕМЈИШТЕТО (КАТАСТАРСКА ПАРЦЕЛА) И ЗА ПРАВОТО НА СОПСТВЕНОСТ

Број на катастарска парцела		Викано место/улица	Катастарска		Површина во м2	Сопственост / сосопственост / заедничка сопственост	Право преземено при конверзија на податоците од стариот ел.систем	Бр. на евид. лист	Бр. на пред. по кој е извршено запишување	Датум и час на запишување
основен	дел		култура	класа						
734		АЗМАК		42200	110		831		109 / 2014	27.08.2014 05:44:12
749		ШИНИЦА		42200	425		831		109 / 2014	27.08.2014 05:47:07
815		ГРАМАДА	гз	гнз	723	СОПСТВЕНОСТ			1121-1855/2014	20.06.2014 12:19:41
818	2	ГРМАДА		42200	2398		831		109 / 2014	27.08.2014 05:48:02
857		ГРАМАДА		42200	187		831		109 / 2014	27.08.2014 05:49:44
90		МРЦКОВ ДОЛ		42200	381		831		109 / 2014	27.08.2014 05:48:56
975		ШИРОКА ПАДИНА		42200	283		831		109 / 2014	27.08.2014 05:47:07

Легенда на внесени шифри и кратенки:

Шифра	Опис
42200	НЕКАТ.ПАТ.
831	ПРАВО НА СОПСТВЕНОСТ
гиз	градежно изградено земјиште
дпнз	Други природни неплодни земјишта
42100	ЈАВНИ ПАТ.
зпз	Земјиште под зграда
пнз	Природни неплодни земјишта
гз	Вештачки неплодни земјишта
гнз	Градежно неизградено земјиште

Тип	Опис
Препис	Цела содржина од имотниот лист

РЕПУБЛИКА СЕВЕРНА МАКЕДОНИЈА
АГЕНЦИЈА ЗА КАТАСТАР НА НЕДВИЖНОСТИ
1105-5195/2024 од 29.04.2024 13:31:30



ИМОТЕН ЛИСТ број: 94 ПРЕПИС
Катастарска општина: ДОЛАНИ

Легенда на внесени шифри и кратенки:	
Шифра	Опис
п	Патишта
зз	Плодните земјишта
***	СОГЛАСНО ЗАКОНОТ ЗА ЗАШТИТА НА ЛИЧНИ ПОДАТОЦИ, ЕМБГ/ЕМБС ПРЕТСТАВУВА ЛИЧЕН ПОДАТОК И ПОРАДИ ТОА ИСТИОТ НЕ МОЖЕ ДА СЕ ПРИКАЖЕ

Тип	Опис
Препис	Цела содржина од имотниот лист

М.П.

Овластено лице:
Дистрибутивен систем на АКН
име и презиме, потпис

РЕПУБЛИКА СЕВЕРНА МАКЕДОНИЈА
АГЕНЦИЈА ЗА КАТАСТАР НА НЕДВИЖНОСТИ

1105-5197/2024 од 29.04.2024 13:42:00



ИМОТЕН ЛИСТ број: 90 ПРЕПИС
Катастарска општина: ДОЛАНИ

ЛИСТ А: ПОДАТОЦИ ЗА НОСИТЕЛОТ НА ПРАВОТО НА СОПСТВЕНОСТ

Ред. бр.	ЕМБГ / ЕМБС	Име и презиме / Назив	Адреса / Седиште	Дел на недвижност	Правен основ на запишување	Бр. на пред. по кој е извршено запишување	Датум и час на запишување
1	***	РЕПУБЛИКА СЕВЕРНА МАКЕДОНИЈА		1/1		1122-556/2019	14.11.2019 11:36:43

ЛИСТ Б: ПОДАТОЦИ ЗА ЗЕМЈИШТЕТО (КАТАСТАРСКА ПАРЦЕЛА) И ЗА ПРАВОТО НА СОПСТВЕНОСТ

Број на катастарска парцела	Викано место/улица	Катастарска			Површина во м2	Сопственост / сосопственост / заедничка сопственост	Право преземено при конверзија на податоците од стариот ел.систем	Бр. на евид. лист	Бр. на пред. по кој е извршено запишување	Датум и час на запишување	
		основен	дел	култура							класа
1000	ШМРКО			11000	5	8561		831		109 / 2014	27.08.2014 05:47:28
1005	ШМРКО			16000	3	744		831		109 / 2014	27.08.2014 05:50:07
1010	ШМРКО			16000	3	2038		831		109 / 2014	27.08.2014 05:48:28
1012	ЕРДЖЕЛИЈА			16000	3	267590		831		109 / 2014	27.08.2014 05:51:03
1029	ТРНКА			11000	5	7372		831		109 / 2014	27.08.2014 05:49:15
1043	ЕРДЖЕЛИЈА			16000	3	497968		831		109 / 2014	27.08.2014 05:45:31
1052	ВАСИЛЕВА ЧУКА			16000	3	233222		831		109 / 2014	27.08.2014 05:47:28
1088	РУСА		зз	н	6	202199	СОПСТВЕНОСТ			1121-1655/2014	27.05.2014 10:17:47
1088	РУСА		зз	пс	4	1209681	СОПСТВЕНОСТ			1121-1655/2014	27.05.2014 10:17:47
1129	ЕРДЖЕЛИЈА			пс	3	400446	СОПСТВЕНОСТ			1121-272/2014	11.02.2014 16:12:29
1129	ЕРДЖЕЛИЈА			пс	4	1421856	СОПСТВЕНОСТ			1121-272/2014	11.02.2014 16:12:29
1155	ЕРДЖЕЛИЈА			11000	5	67012		831		109 / 2014	27.08.2014 05:51:04
1156	ЕРДЖЕЛИЈА			16000	3	1168		831		109 / 2014	27.08.2014 05:48:28
1157	ЕРДЖЕЛИЈА			11000	5	6947		831		109 / 2014	27.08.2014 05:49:15
1317	ЕРДЖЕЛИЈА			31500		1326		831		109 / 2014	27.08.2014 05:44:34
147	РУСА		зз	пс	3	101020	СОПСТВЕНОСТ			1121-1609/2014	23.05.2014 13:50:36
147	РУСА		зз	пс	4	314925	СОПСТВЕНОСТ			1121-1609/2014	23.05.2014 13:50:36

РЕПУБЛИКА СЕВЕРНА МАКЕДОНИЈА
АГЕНЦИЈА ЗА КАТАСТАР НА НЕДВИЖНОСТИ

1105-5197/2024 од 29.04.2024 13:42:00



ИМОТЕН ЛИСТ број: 90 ПРЕПИС
Катастарска општина: ДОЛАНИ

ЛИСТ Б: ПОДАТОЦИ ЗА ЗЕМЈИШТЕТО (КАТАСТАРСКА ПАРЦЕЛА) И ЗА ПРАВОТО НА СОПСТВЕНОСТ											
Број на катастарска парцела		Викано место/улица	Катастарска			Површина во м2	Сопственост / сосопственост / заедничка сопственост	Право преземено при конверзија на податоците од стариот ел.систем	Бр. на евид. лист	Бр. на пред. по кое извршено запишување	Датум и час на запишување
основен	дел		култура	класа							
1490		АЗМАК		11000	4	44460		831		109 / 2014	27.08.2014 05:45:31
1491		АЗМАК		16000	3	849		831		109 / 2014	27.08.2014 05:51:04
1537		АЗМАК		11000	4	8431		831		109 / 2014	27.08.2014 05:47:29
1539		АЗМАК		11000	4	4705		831		109 / 2014	27.08.2014 05:51:04
1540		АЗМАК		11000	5	4399		831		109 / 2014	27.08.2014 05:50:07
1548		АЗМАК		11000	4	10661		831		109 / 2014	27.08.2014 05:51:05
1555	2	АЗМАК		17000	4	2044		831		109 / 2014	27.08.2014 05:48:28
1557		БАШЕВИЦА		11000	6	5035		831		109 / 2014	27.08.2014 05:45:33
157		КРИВИ ДОЛ		16000	3	11459		831		109 / 2014	27.08.2014 05:45:29
16		МИТРИНА ЧЕШМА		11000	6	18223		831		109 / 2014	27.08.2014 05:44:31
24		МИТРИНА ЧЕШМА	зз	пс	3	454513	СОПСТВЕНОСТ			1121-1608/2014	23.05.2014 13:17:18
24		МИТРИНА ЧЕШМА	зз	пс	4	454513	СОПСТВЕНОСТ			1121-1608/2014	23.05.2014 13:17:18
44		МИТРИНА ЧЕШМА	зз	пс	3	926895	СОПСТВЕНОСТ			1121-1608/2014	23.05.2014 13:17:18
44		МИТРИНА ЧЕШМА	зз	пс	4	926896	СОПСТВЕНОСТ			1121-1608/2014	23.05.2014 13:17:18
493		КАПИНА		16000	3	18779		831		109 / 2014	27.08.2014 05:46:28
550	1	ТРНКА		16000	3	313854		831		109 / 2014	27.08.2014 05:49:13
550	2	ТРНКА		16000	3	4335		831		109 / 2014	27.08.2014 05:46:28
550	3	ТРНКА		42200		642		831		109 / 2014	27.08.2014 05:45:29
550	4	ТРНКА		42200		84		831		109 / 2014	27.08.2014 05:45:29
550	5	ТРНКА		16000	3	1025		831		109 / 2014	27.08.2014 05:49:13
550	6	ТРНКА		42200		623		831		109 / 2014	27.08.2014 05:46:29

РЕПУБЛИКА СЕВЕРНА МАКЕДОНИЈА
АГЕНЦИЈА ЗА КАТАСТАР НА НЕДВИЖНОСТИ

1105-5197/2024 од 29.04.2024 13:42:00



ИМОТЕН ЛИСТ број: 90 ПРЕПИС
Катастарска општина: ДОЛАНИ

ЛИСТ Б: ПОДАТОЦИ ЗА ЗЕМЈИШТЕТО (КАТАСТАРСКА ПАРЦЕЛА) И ЗА ПРАВОТО НА СОПСТВЕНОСТ											
Број на катастарска парцела		Викано место/улица	Катастарска		Површина во м2	Сопственост / сосопственост / заедничка сопственост	Право преземено при конверзија на податоците од стариот ел.систем	Бр. на евид. лист	Бр. на пред. по кое извршено запишување	Датум и час на запишување	
основен	дел		култура	класа							
564	1	ДВА ДОЛА		16000	5	15105		831		109 / 2014	27.08.2014 05:44:31
564	2	ТРНКА		16000	5	3709		831		109 / 2014	27.08.2014 05:47:27
564	3	ТРНКА		42200		545		831		109 / 2014	27.08.2014 05:44:31
565		ДОЛНО ЛОЗЈЕ		16000	3	9300		831		109 / 2014	27.08.2014 05:46:29
569		ДОЛНО ЛОЗЈЕ		16000	3	1415		831		109 / 2014	27.08.2014 05:50:06
571		ДОЛНО ЛОЗЈЕ		11000	5	3080		831		109 / 2014	27.08.2014 05:44:32
572		ДОЛНО ЛОЗЈЕ		16000	3	5665		831		109 / 2014	27.08.2014 05:50:06
573		ДОЛНО ЛОЗЈЕ		17000	3	2353		831		1113-2005/2013	06.11.2013 11:52:49
574		ДОЛНО ЛОЗЈЕ		11000	5	76253		831		1113-53/2015	30.01.2015 14:28:17
575		СТАМБОЛДЖИЈА		14000	3	25000		831		1113-2005/2013	06.11.2013 11:52:49
576		СТАМБОЛДЖИЈА		16000	3	19836		831		1113-53/2015	30.01.2015 14:28:17
577		СТАМБОЛДЖИЈА		17000	3	2411		831		1113-2005/2013	06.11.2013 11:52:49
578		СТАМБОЛДЖИЈА		16000	3	699		831		109 / 2014	27.08.2014 05:49:13
585		ОСТРИК		п		1339		831		1113-53/2015	30.01.2015 14:28:17
588		КАМЕН		п		890		831		1113-53/2015	30.01.2015 14:28:17
590		КАМЕН		пс	3	3062		831		1113-53/2015	30.01.2015 14:28:17
592		КАМЕН		пс	3	788		831		1113-53/2015	30.01.2015 14:28:17
593		КАМЕН		зпз 1		148	СОПСТВЕНОСТ			1113-53/2015	30.01.2015 14:28:17
593		КАМЕН		пс	3	1806	СОПСТВЕНОСТ			1113-53/2015	30.01.2015 14:28:17
594		КАМЕН		17000	3	7682		831		1113-53/2015	30.01.2015 14:28:17
595		КАМЕН		п		1254		831		1113-53/2015	30.01.2015 14:28:17



РЕПУБЛИКА СЕВЕРНА МАКЕДОНИЈА
 АГЕНЦИЈА ЗА КАТАСТАР НА НЕДВИЖНОСТИ
 1105-5197/2024 од 29.04.2024 13:42:00



ИМОТЕН ЛИСТ број: 90 ПРЕПИС
 Катастарска општина: ДОЛАНИ

ЛИСТ Б: ПОДАТОЦИ ЗА ЗЕМЈИШТЕТО (КАТАСТАРСКА ПАРЦЕЛА) И ЗА ПРАВОТО НА СОПСТВЕНОСТ										
Број на катастарска парцела		Викано место/улица	Катастарска		Површина во м2	Сопственост / сосопственост / заедничка сопственост	Право преземено при конверзија на податоците од стариот ел.систем	Бр. на евид. лист	Бр. на пред. по кое извршено запишување	Датум и час на запишување
основен	дел		култура	класа						
597		КАМЕН		п	2334		831		1113-53/2015	30.01.2015 14:28:17
598		КАМЕН		11000	5	212843	831		1113-53/2015	30.01.2015 14:28:17
599		КАМЕН		16000	3	1434	831		1113-53/2015	30.01.2015 14:28:17
601		КАМЕН		16000	3	7135	831		1113-53/2015	30.01.2015 14:28:17
605		СТАНБОЛИЈА		16000	3	47937	831		109 / 2014	27.08.2014 05:51:03
685		АЗМАК		11000	4	7886	831		109 / 2014	27.08.2014 05:48:27
762		ШМРКО		16000	3	2062	831		109 / 2014	27.08.2014 05:48:27
770		ШМРКО		16000	3	473	831		109 / 2014	27.08.2014 05:50:07
776		ДВА ДОЛА	гз	зпз 1		24	СОПСТВЕНОСТ		1113-306/2015	13.03.2015 13:07:50
776		ДВА ДОЛА	зз	пс	3	225974	СОПСТВЕНОСТ		1113-306/2015	13.03.2015 13:07:50
794		ШУМАКО		зпз 1	3	17	СОПСТВЕНОСТ		1113-7501/2012	21.07.2012 15:32:31
794		ШУМАКО		пс	3	283746	СОПСТВЕНОСТ		1113-7501/2012	21.07.2012 15:32:31
8		ТОПАЛО		16000	4	207837	831		109 / 2014	27.08.2014 05:50:06
961		ДАБЧЕ		11000	3	6776	831		109 / 2014	27.08.2014 05:49:15
996		ШМРКО		16000	3	636	831		109 / 2014	27.08.2014 05:46:31
999		ШМРКО		16000	3	2512	831		109 / 2014	27.08.2014 05:51:03

Г.Промени на други стварни права и други права чие запишување е утврдено со закон, прибележување на факти од влијание за недвижностите и предбележување



ИМОТЕН ЛИСТ број: 90 ПРЕПИС
Катастарска општина: ДОЛАНИ

Г.9. Промени во прибележувања

Г9.3.Други факти чие прибележување е предвидено со закон:																
Вид на прибележување:																
ЗАКУП НА ЗЕМЈОДЕЛСКО ЗЕМЈИШТЕ																
Носител на правото на службеност (плодоуживање, употреба и домување):							ЕМБГ / ЕМБС				Адреса / Седиште					
ВИНАРСКА ВИЗБА ИМАКО ВИНО ЕКСКЛУЗИВ ДОО УВОЗ ИЗВОЗ ШТИП							6365841				ШТИП; ГЕНЕРАЛ МИХАИЛО АПОСТОЛСКИ 34					
Број на катастарска парцела	Викано место/улица	Катастарска		Површина во м2	Број на зграда/друг објект	Влез/Кат/Број на посебен/заедн			Намена на посебен/заеднички дел од зграда	Внатрешна површина во м2	Отворена површина во м2	Волумен во м3	Краток опис на прибележувањето	Правен основ на запишување	Број на предмет по кој е извршено прибележувањето	Датум и час на запишување
		Култура	Класа			Влез	Кат	Број								
16	0	МИТРИНА ЧЕШМА	11000	6	18223	0							ЗА КП 15,14.И ДЕЛ ОД КП 16,1/1 И 1/2 СО МЕРИ И ГРАНИЦИ УТВРДЕНИ ВО ГЕОДЕТСКИОТ ЕЛАБОРАТ БР. 180/21-14 ОД 12.07.2021 ГОД ИЗГОТВЕН ОД ГЕОСИГМА ГРУП ДОО ШТИП СКЛУЧЕН Е ДОГОВОР ЗА ЗАКУП ЗА ПЕРИОД ОД 30 ГОДИНИ	ДОГОВОР ЗА ЗАКУП НА ЗЕМЈОДЕЛСКО ЗЕМЈИШТЕ БР.39-5906/1 ОД 25.06.2021 ГОД ОД МЗШВ СКОПЈЕ И ЗАПИСНИК ЗА ВОВЕДУВАЊЕ ВО ВЛАДЕНИЕ БР.56-165/2 ОД 12.07.2021 ГОД.	1116-431/2021	15.07.2021 14:17:13

Г9.3.Други факти чие прибележување е предвидено со закон:																
Вид на прибележување:																
ЗАКУП НА ЗЕМЈОДЕЛСКО ЗЕМЈИШТЕ																
Носител на правото на службеност (плодоуживање, употреба и домување):							ЕМБГ / ЕМБС				Адреса / Седиште					
КИРИЛ ЃУФТЕСКИ							3009994490026				ШТИП; ПАРТИЗАНСКА 39					
Број на катастарска парцела	Викано место/улица	Катастарска		Површина во м2	Број на зграда/друг објект	Влез/Кат/Број на посебен/заедн			Намена на посебен/заеднички дел од зграда	Внатрешна површина во м2	Отворена површина во м2	Волумен во м3	Краток опис на прибележувањето	Правен основ на запишување	Број на предмет по кој е извршено прибележувањето	Датум и час на запишување
		Култура	Класа			Влез	Кат	Број								

РЕПУБЛИКА СЕВЕРНА МАКЕДОНИЈА
АГЕНЦИЈА ЗА КАТАСТАР НА НЕДВИЖНОСТИ

1105-5197/2024 од 29.04.2024 13:42:00



ИМОТЕН ЛИСТ број: 90 ПРЕПИС
Катастарска општина: ДОЛАНИ

1537	0	АЗМАК	110 00	4	8431	0									КП.1537, КП.1539, КП.1540 и КП.1548 ВО КО ДОЛАНИ, СЕ ДАВА ПОД ЗАКУП НА ЗАКУПЕЦОТ КИРИЛ ЃУФТЕСКИ ОД ШТИП ЗА ПЕРИОД ОД 70 ГОДИНИ СО УТВРДЕНИ ГРАНИЦИ И МЕРИ НА ЗАКУПОТ ВО ГЕОДЕТСКИ ЕЛАБОРАТ БРОЈ 0801-49/5 ОД 12.08.2021 Г ОД ГЕО- ЦИЛЕВ	ДОГОВОР ЗА ЗАКУП НА ЗЕМЈОДЕЛСКО ЗЕМЈИШТЕ БР.39-1572/1 ОД 24.01.2022 Г ОД МЗШВ СКОПЈЕ И ЗАПИСНИК ЗА ВОВЕДУВАЊЕ ВО ВЛАДЕНИЕ БР.56-105/2 ОД 08.03.2022 Г. ОД МЗШВ ПЕ ШТИП.	1116-398/2022	18.05.2022 12:32:07
1539	0	АЗМАК	110 00	4	4705	0												
1540	0	АЗМАК	110 00	5	4399	0												
1548	0	АЗМАК	110 00	4	10661	0												

Г9.3.Други факти чие прибележување е предвидено со закон:																		
Вид на прибележување:																		
ЗАКУП																		
Носител на правото на службеност (плодоуживање, употреба и домување):												ЕМБГ / ЕМБС			Адреса / Седиште			
ИНДИВИДУАЛЕН ЗЕМЈОДЕЛЕЦ АЈХАН-М ДИЊАВИР ИБРАИМ ЈАШАРОВ С.ТОПОЛНИЦА РАДОВИШ												6232361			С.ТОПОЛНИЦА; ББ			
Број на катастарска парцела	Викано место/улица	Катастарска		Површина во м2	Број на зграда/друг објект	Влез/Кат/Број на посебен/заедн			Намена на посебен/заеднчки дел од зграда	Внатрешна површина во м2	Отворена површина во м2	Волумен во м3	Краток опис на прибележуваето	Правен основ на запишување	Број на предмет по кој е извршено прибележувањето	Датум и час на запишување		
		Култура	Класа			Влез	Кат	Број										
1490	0	АЗМАК	110 00	4	44460	0							РСМ ПРЕКУ МЗШВ ИЗДАВА ПОД ЗАКУП ДЕЛ ОД КП. БР.1490 СО ПОВ.41460М2,ПРИКАЖАНИ ВО ГЕОДЕТСКИ ЕЛАБОРАТ БР.08-21/5 ОД 25.01.2023Г. ИЗГОТВЕН ОД ТДГР ГЕОДЕТ ДООЕЛ РАДОВИШ,ЗА ПЕРИОД ДО 30 ГОДИНИ	ДОГОВОР ЗА ЗАКУП НА ЗЕМЈОДЕЛСКО ЗЕМЈИШТЕ БР.39-11145/1 ОД 10.11.2022Г. СО МЗШВ СКОПЈЕ И ЗАПИСНИК ЗА ВОВЕДУВАЊЕ ВО ВЛАДЕНИЕ БР.56-51/1 ОД 08.02.2023Г. ОД МЗШВ ПЕ ШТИП.	1116-196/2023	17.02.2023 14:04:21		




ИМОТЕН ЛИСТ број: 90 ПРЕПИС
Катастарска општина: ДОЛАНИ

Г9.3.Други факти чие прибележување е предвидено со закон:																	
Вид на прибележување:																	
ЗАКУП НА ЗЕМЈОДЕЛСКО ЗЕМЈИШТЕ																	
Носител на правото на службеност (плодоуживање, употреба и домување):							ЕМБГ / ЕМБС			Адреса / Седиште							
ЗЛАТКА ИВАНОВА							0507986467669			ШТИП; СКОЕВСКА 12							
Број на катастарска парцела	Викано место/улица		Катастарска		Површина во м2	Број на зграда/друг објект	Влез/Кат/Број на посебен/заедн			Намена на посебен/заеднички дел од зграда	Внатрешна површина во м2	Отворена површина во м2	Волумен во м3	Краток опис на прибележувањето	Правен основ на запишување	Број на предмет по кој е извршено прибележувањето	Датум и час на запишување
	основен	дел	Култура	Класа			Влез	Кат	Број								
685	0	АЗМАК	11000	4	7886	0								КП.685 и КП.686 ВО КО ДОЛАНИ. СЕ ДАВААТ ПОД ЗАКУП НА ЗАКУПЕЦОТ ЗЛАТКА ИВАНОВА ОД ШТИП ЗА СО УТВРДЕНИ ГРАНИЦИ И МЕРИ НА ЗАКУПОТ ВО ГЕОДЕТСКИ ЕЛАБОРАТ БРОЈ 08-106/22 ОД 15.07.2020 Г. ОД АЛФА-ГЕОДЕТ ПРИМА ДООЕЛ - ШТИП.	ДОГОВОР ЗА ЗАКУП НА ЗЕМЈОДЕЛСКО ЗЕМЈИШТЕ БР.39-627/3 ОД 24.02.2023 Г ОД МЗШВ СКОПЈЕ И ЗАПИСНИК ЗА ВОВЕДУВАЊЕ ВО ВЛАДЕНИЕ БР.56-74/2 ОД 24.02.2023 Г. ОД МЗШВ ПЕ ШТИП.	1116-339/2023	07.04.2023 09:14:15

Легенда на внесени шифри и кратенки:	
Шифра	Опис
31500	КАМЕНЈАР
42200	НЕКАТ.ПАТ.
17000	ШУМА
11000	НИВА
пс	Пасишта
831	ПРАВО НА СОПСТВЕНОСТ
зпз	Земјиште под зграда
гз	Вештачки неплодни земјишта
16000	ПАСИШТЕ
14000	ЛОЗЈЕ
п	Патишта
зз	Плодните земјишта

Тип	Опис
Препис	Цела содржина од имотниот лист





РЕПУБЛИКА СЕВЕРНА МАКЕДОНИЈА
АГЕНЦИЈА ЗА КАТАСТАР НА НЕДВИЖНОСТИ
1105-5197/2024 од 29.04.2024 13:42:00



ИМОТЕН ЛИСТ број: 90 ПРЕПИС
Катастарска општина: ДОЛАНИ

Легенда на внесени шифри и кратенки:	
Шифра	Опис
Н	Нива
***	СОГЛАСНО ЗАКОНОТ ЗА ЗАШТИТА НА ЛИЧНИ ПОДАТОЦИ, ЕМБГ/ЕМБС ПРЕТСТАВУВА ЛИЧЕН ПОДАТОК И ПОРАДИ ТОА ИСТИОТ НЕ МОЖЕ ДА СЕ ПРИКАЖЕ

Тип	Опис
Препис	Цела содржина од имотниот лист

М.П.

Овластено лице:
Дистрибутивен систем на АКН
име и презиме, потпис

РЕПУБЛИКА СЕВЕРНА МАКЕДОНИЈА
АГЕНЦИЈА ЗА КАТАСТАР НА НЕДВИЖНОСТИ

1105-5196/2024 од 29.04.2024 13:32:00

ИМОТЕН ЛИСТ број: 446 ПРЕПИС
Катастарска општина: ДОЛАНИ

ЛИСТ А: ПОДАТОЦИ ЗА НОСИТЕЛОТ НА ПРАВОТО НА СОПСТВЕНОСТ

Ред. бр.	ЕМБГ / ЕМБС	Име и презиме / Назив	Адреса / Седиште	Дел на недвижност	Правен основ на запишување	Бр. на пред. по кое извршено запишување	Датум и час на запишување
1	***	РЕПУБЛИКА СЕВЕРНА МАКЕДОНИЈА	СКОПЈЕ	1/1		1113-217/2023	07.03.2023

ЛИСТ Б: ПОДАТОЦИ ЗА ЗЕМЈИШТЕТО (КАТАСТАРСКА ПАРЦЕЛА) И ЗА ПРАВОТО НА СОПСТВЕНОСТ

Број на катастарска парцела	Викано место/улица	Катастарска		Површина во м2	Сопственост / сосопственост / заедничка сопственост	Право преземено при конверзија на податоците од стариот ел.систем	Бр. на евид. лист	Бр. на пред. по кое извршено запишување	Датум и час на запишување
		култура	класа						
основен дел	566 2	ДОЛНО ЛОЗЈЕ	33 н	5	102501	СОПСТВЕНОСТ		1113-217/2023	07.03.2023

Легенда на внесени шифри и кратенки:

Шифра	Опис
33	Плодните земјишта
н	Нива
***	СОГЛАСНО ЗАКОНОТ ЗА ЗАШТИТА НА ЛИЧНИ ПОДАТОЦИ, ЕМБГ/ЕМБС ПРЕТСТАВУВА ЛИЧЕН ПОДАТОК И ПОРАДИ ТОА ИСТИОТ НЕ МОЖЕ ДА СЕ ПРИКАЖЕ

Тип	Опис
Препис	Цела содржина од имотниот лист

М.П.

Овластено лице:
Дистрибутивен систем на АКН
име и презиме, потпис

РЕПУБЛИКА СЕВЕРНА МАКЕДОНИЈА
АГЕНЦИЈА ЗА КАТАСТАР НА НЕДВИЖНОСТИ

1105-9186/2023 од 08.08.2023 14:17:11

ИМОТЕН ЛИСТ број: 472 ПРЕПИС
Катастарска општина: ДОЛАНИ

ЛИСТ А: ПОДАТОЦИ ЗА НОСИТЕЛОТ НА ПРАВОТО НА СОПСТВЕНОСТ

Ред. бр.	ЕМБГ / ЕМБС	Име и презиме / Назив	Адреса / Седиште	Дел на недвижност	Правен основ на запишување	Бр. на пред. по кој е извршено запишување	Датум и час на запишување
1	***	ТРГОВСКО ДРУШТВО БИСИ ДООЕЛ СКОПЈЕ	БУЛ.ПАРТ.ОДРЕДИ 27/1/13, СКОПЈЕ	1/1	Решение за физичка делба ВПП1-18/22 од 06.02.2023 год донесено од Основен Суд Штип	1113-217/2023	07.03.2023

ЛИСТ Б: ПОДАТОЦИ ЗА ЗЕМЈИШТЕТО (КАТАСТАРСКА ПАРЦЕЛА) И ЗА ПРАВОТО НА СОПСТВЕНОСТ

Број на катастарска парцела		Викано место/улица	Катастарска			Површина во м2	Сопственост / сосопственост / заедничка сопственост	Право преземено при конверзија на податоците од стариот ел.систем	Бр. на евид. лист	Бр. на пред. по кој е извршено запишување	Датум и час на запишување
основен	дел		култура		класа						
566	1	ДОЛНО ЛОЗЈЕ	зз	н	5	12446	СОПСТВЕНОСТ			1113-568/2023	04.08.2023 15:24:25
566	3	ДОЛНО ЛОЗЈЕ	гз	гнз	5	42637	СОПСТВЕНОСТ			1113-568/2023	04.08.2023 15:24:25
566	4	ДОЛНО ЛОЗЈЕ	гз	гнз	5	42870	СОПСТВЕНОСТ			1113-568/2023	04.08.2023 15:24:25
566	5	ДОЛНО ЛОЗЈЕ	гз	гнз	5	45146	СОПСТВЕНОСТ			1113-568/2023	04.08.2023 15:24:25
566	6	ДОЛНО ЛОЗЈЕ	гз	гнз	5	42705	СОПСТВЕНОСТ			1113-568/2023	04.08.2023 15:24:25

Г.Промени на други стварни права и други права чие запишување е утврдено со закон, прибележување на факти од влијание за недвижностите и предбележување

Г.9. Промени во прибележувања

РЕПУБЛИКА СЕВЕРНА МАКЕДОНИЈА
АГЕНЦИЈА ЗА КАТАСТАР НА НЕДВИЖНОСТИ

1105-9186/2023 од 08.08.2023 14:17:11



ИМОТЕН ЛИСТ број: 472 ПРЕПИС
Катастарска општина: ДОЛАНИ

Г9.3.Други факти чие прибележување е предвидено со закон:																	
Вид на прибележување:																	
ЗАКУП НА ЗЕМЈИШТЕ																	
Носител на правото на службеност (плодоживање, употреба и домување):								ЕМБГ / ЕМБС				Адреса / Седиште					
ДПЕЕ БИГ СОЛАР ДОО								7689268				СКОПЈЕ; ЗЛАТКО ШНАЈДЕР 6а-9					
Број на катастарска парцела	Викано место/улица		Катастарска		Површина во м2	Број на зграда/друг објект	Влез/Кат/Број на посебен/заедн			Намена на посебен/заеднички дел од зграда	Внатрешна површина во м2	Отворена површина во м2	Волумен во м3	Краток опис на прибележуваето	Правен основ на запишување	Број на предмет по кој е извршено прибележувањето	Датум и час на запишување
	основен	дел	Култура	Класа			Влез	Кат	Број								
566	1	ДОЛНО ЛОЗЈЕ	зз	н	5	12446	0							НА КП 566/1,566/3,566/4,566/5 И 566/6 СКЛУЧЕН Е ДОГОВОР ЗА ЗАКУП ПОМЕГУ ТД БИСИ ДООЕЛ СКОПЈЕ КАКО ЗАКУПОДАВАЧ И БИГ СОЛАР ДОО СКОПЈЕ КАКО ЗАКУПОПРИМАЧ ЗА ПЕРИОД ОД 40 ГОД СМЕТАНО ОД 07.08.2023 ГОД	ДОГОВОР ЗА ДОЛГОРОЧЕН ЗАКУП НА ГРАДЕЖНО НЕИЗГРАДЕНО ЗЕМЈИШТЕ УЗП БР.9194/2023 ОД 07.08.2023 ГОД ОД НОТАР МУАМЕТ ШЕХУ ОД СКОПЈЕ	1116-652/2023	08.08.2023 13:51:37
566	3	ДОЛНО ЛОЗЈЕ	гз	гнз	5	42637	0										
566	4	ДОЛНО ЛОЗЈЕ	гз	гнз	5	42870	0										
566	5	ДОЛНО ЛОЗЈЕ	гз	гнз	5	45146	0										
566	6	ДОЛНО ЛОЗЈЕ	гз	гнз	5	42705	0										

Легенда на внесени шифри и кратенки:	
Шифра	Опис
гз	Вештачки неплодни земјишта
гнз	Градежно неизградено земјиште
зз	Плодните земјишта
н	Нива
***	СОГЛАСНО ЗАКОНОТ ЗА ЗАШТИТА НА ЛИЧНИ ПОДАТОЦИ, ЕМБГ/ЕМБС ПРЕТСТАВУВА ЛИЧЕН ПОДАТОК И ПОРАДИ ТОА ИСТИОТ НЕ МОЖЕ ДА СЕ ПРИКАЖЕ

Тип	Опис
Препис	Цела содржина од имотниот лист

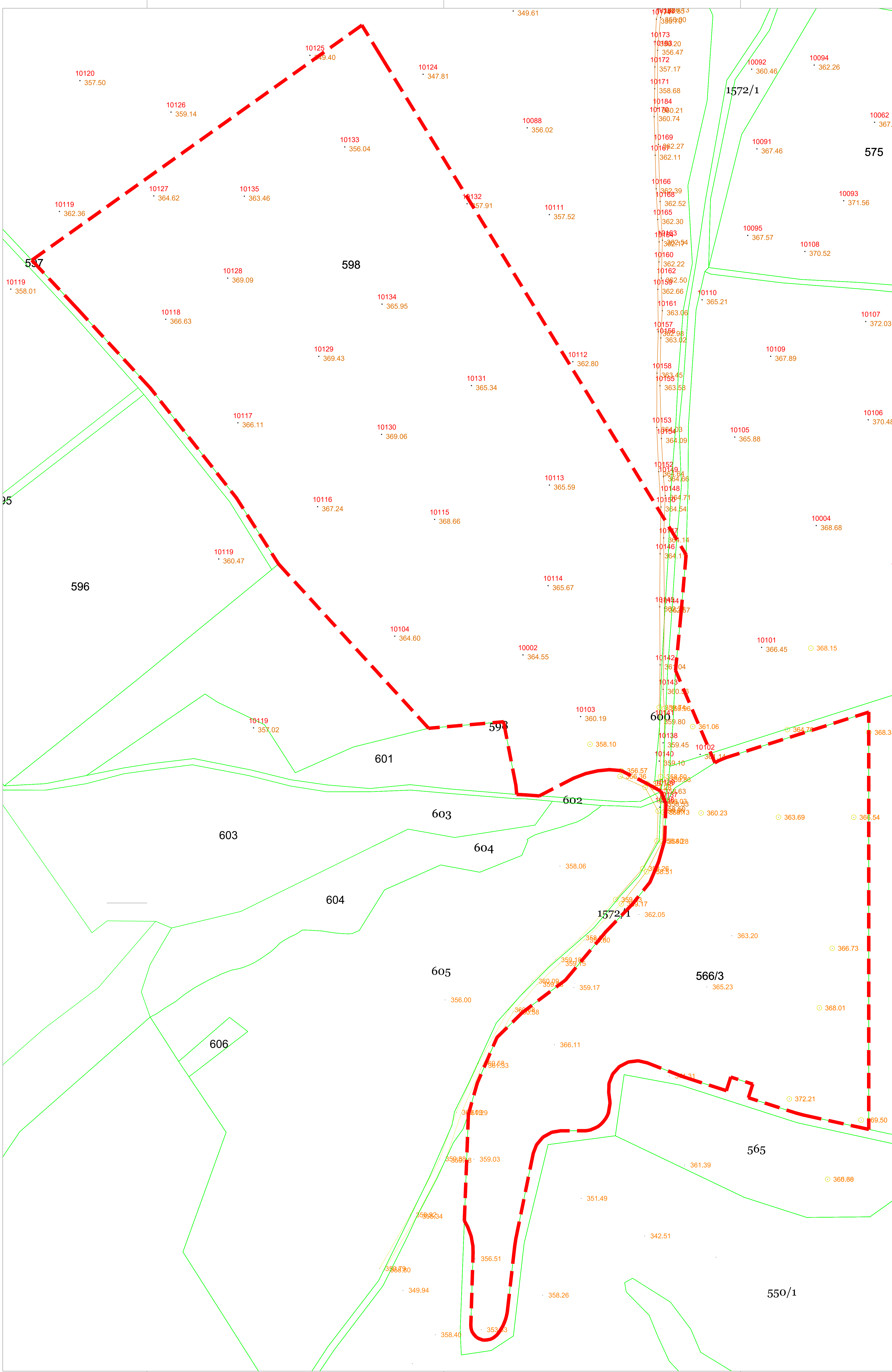


ИМОТЕН ЛИСТ број: 472 ПРЕПИС
Катастарска општина: ДОЛАНИ

М.П.

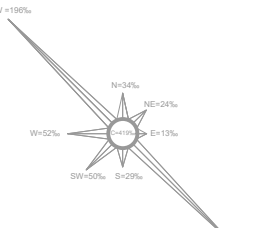


**ГРАФИЧКИ ДЕЛ
НА ПРОЕКТНА ПРОГРАМА**



ПРОЕКТНА ПРОГРАМА ЗА ИЗРАБОТКА НА УРБАНИСТИЧКИ ПРОЕКТ ВОН ОПФАТ НА УРБАНИСТИЧКИ ПЛАН ЗА НАМЕНА Е1.13 - ПОВРШИНСКИ СОЛАРНИ И ФОТОВОЛТАИЧНИ ЕЛЕКТРАНИ (ФОТО-НАПОНСКИ ПАНЕЛИ ЗА ПРОИЗВОДСТВО НА ЕЛЕКТРИЧНА ЕНЕРГИЈА КОИ СЕ ГРАДАТ НА ЗЕМЛИШТЕ) НА ДЕЛ ОД КП 1572/1, ДЕЛ ОД КП 598, КП 566/3, ДЕЛ ОД КП 600, ДЕЛ ОД КП 566/4 И ДЕЛ ОД КП 566/2, КО ДОЛАНИ ОПШТИНА ШТИП

ЛЕГЕНДА
 ■■■■■ ГРАНИЦА НА ПРОЕКТЕН ОПФАТ
 ○ ПОВРШИНА НА ПРОЕКТЕН ОПФАТ



ПРОЕКТИРОВАНО ЗА ТРГОВИЈА И КУЛТУРА
BIP URBAN ИНЖЕНЕРСКИ БУРО
 ИНЖЕНЕРСТВО ЗА ИЗРАБОТКУВАЊЕ НА УРБАНИСТИЧКИ ПЛАНОВИ
 УРБАНИСТИЧКИ ПЛАНОВИ
 ИНЖЕНЕРСТВО ЗА ИЗРАБОТКУВАЊЕ НА УРБАНИСТИЧКИ ПЛАНОВИ
 КОИ СЕ ГРАДАТ НА ЗЕМЛИШТЕ) НА ДЕЛ ОД КП 1572/1, ДЕЛ ОД КП 598, КП 566/3, ДЕЛ ОД КП 600, ДЕЛ ОД КП 566/4 И ДЕЛ ОД КП 566/2, КО ДОЛАНИ ОПШТИНА ШТИП

АЖУРИРАНА ГЕОДЕТСКА ПОДЛОГА СО НАНЕСЕНА ГРАНИЦА НА ПРОЕКТЕН ОПФАТ

УРБАНИСТИЧКИ ПРОЕКТ ВОН ОПФАТ НА УРБАНИСТИЧКИ ПЛАН ЗА НАМЕНА Е1.13 - ПОВРШИНСКИ СОЛАРНИ И ФОТОВОЛТАИЧНИ ЕЛЕКТРАНИ (ФОТО-НАПОНСКИ ПАНЕЛИ ЗА ПРОИЗВОДСТВО НА ЕЛЕКТРИЧНА ЕНЕРГИЈА КОИ СЕ ГРАДАТ НА ЗЕМЛИШТЕ) НА ДЕЛ ОД КП 1572/1, ДЕЛ ОД КП 598, КП 566/3, ДЕЛ ОД КП 600, ДЕЛ ОД КП 566/4 И ДЕЛ ОД КП 566/2, КО ДОЛАНИ ОПШТИНА ШТИП

ТЕХ. БР. 0801/22/23 М 1:1000

ПЛАНЕР ПОТПИСНИК:
 БОЈАН МУЛИЧКОВСКИ, дипл. инж. врж., овл. бр. 0-0070

ПЛАНЕРИ:
 ДРАГАНА МАТОВА СМИЈЕВСКИ, дипл. инж. врж., овл. бр. 0-0457

НАРАЧАТЕЛИ:
 ВИСИ ДООЕЛ СКОПЈЕ

УПРАВИТЕЛ БОЈАН МУЛИЧКОВСКИ

ЛОКАЦИЈА:
 КО ДОЛАНИ, ОПШТИНА ШТИП

ДАТУМ:
 08.2024