

Тех.бр. У-06/22

УРБАНИСТИЧКИ ПРОЕКТ ВОН ОПФАТ НА УРБАНИСТИЧКИ ПЛАН

**Е 1.13 - ПОВРШИНСКИ СОЛАРНИ И ФОТОВОЛТАИЧНИ
ЕЛЕКТРАНИ НА ДЕЛ ОД КП 2/5, ДЕЛ ОД КП 2/3- КО ТРИ ЧЕШМИ
ВОН ГРАД,
ОПШТИНА ШТИП**

(ФОТОВОЛТАИЧНА ЦЕНТРАЛА ЗА ПРОИЗВОДСТВО
НА ЕЛЕКТРИЧНА ЕНЕРГИЈА ДО 3 MW)

ОПШТИНА ШТИП

Планери:



Ревиденти:



Ноември, 2022

ОПШТИ ПОДАТОЦИ

Место: КО ТРИ ЧЕШМИ ВОН ГРАД, ОПШТИНА ШТИП

Инвеститор: ДПТУ СОЛАР ВЕЈ ДОО ШТИП

Предмет: **УРБАНИСТИЧКИ ПРОЕКТ ВОН ОПФАТ НА УРБАНИСТИЧКИ ПЛАН Е1.13 - ПОВРШИНСКИ СОЛАРНИ И ФОТОВОЛТАИЧНИ ЕЛЕКТРАНИ, ДЕЛ ОД КП 2/5, ДЕЛ ОД КП 2/3- КО ТРИ ЧЕШМИ ВОН ГРАД, ОПШТИНА ШТИП**

Извршител: СТУДИО АТРИУМ ДОО-ШТИП

Адреса: Никола Нехтенин бр.1, 2000Штип

Телефон: 032/383-033

Е - маил: atrium@atrium.mk

Овластен планер: Весна Василева,дипл.инж.арх.

Технички број: У-06/22

Датум на изработка: Ноември, 2022

РАБОТЕН ТИМ:

Фаза:АРХИТЕКТУРА

дипл. инж.арх. Емилија Галовска
дипл. инж.арх. Александар Василев
дипл.инж.арх.Аница Стојановска
М-р.Тања Трендова д.и.а.

СТУДИО АТРИУМ ДОО-ШТИП

УПРАВИТЕЛ
Весна Василева ,дипл.инж.арх.

СОДРЖИНА

СОДРЖИНА НА ОПШТ ДЕЛ

- ДРД образец на фирма
- Лиценца
- Решение за овластен планер
- Овластување

ПРИЛОЗИ КОН ДОКУМЕНТАЦИОНА ОСНОВА

ДОБИЕНИ ПОДАТОЦИ И ИНФОРМАЦИИ
ПРОЕКТНА ПРОГРАМА
УСЛОВИ ЗА ПЛАНИРАЊЕ НА ПРОСТОРОТ

ДОКУМЕНТАЦИОНА ОСНОВА

- ТЕКСТУАЛЕН ДЕЛ

Воведен дел

1. Површина и опис на проектнот опфат со географско и геодетско одредување на проектн опфат
 - 1.1 Опис на локација
 - 1.2 Геодетско одредување на проектн опфат
2. Историјат на планирањето и уредувањето на подрачјето на проектнот опфат
3. Податоци од природни чинители кои можат да влијаат на развојот на територијата на планскиот опфат, на проектни решенија и на нивното спроведивање
 - 3.1 Географски карактеристики
 - 3.2 Геолошки карактеристики
 - 3.3 Сеизмички карактеристики
 - 3.4 Климатски карактеристики
 - 3.5 Хидролошки карактеристики
4. Податоци за создадени вредности и чинители кои ја синтетизираат состојбата на начинот на човековата употреба на земјиштето во рамките на проектниот опфат: културно, историски, демографски, економски, стопански, сообраќајни, социјални и др.чинители.
5. Инвентаризација на: земјиштето во проектниот опфат, изградениот градежен фонд, вкупната физичка супраструктура и инсталации
6. Инвентаризација на градби со режим на заштита на културно наследство, постојни споменички цели, културни предели и др.

7. Инвентаризација на изградена комунална инфраструктура

- НУМЕРИЧКИ ПОДАТОЦИ

/кон документациона основа/

Изграден градежен фонд (документациона основа)

Намена на постојни објекти (документациона основа)

- **ГРАФИЧКИ ПРИЛОЗИ** /кон документациона основа/

1. Извод од урбанистички документации (Услови за планирање на просторот). лист.1
2. Ажурирана геодетска подлога.....лист.2
3. Карта на изграден градежен фондлист.3
4. Карта на изградена комунална инфраструктура.....лист.4

ПЛАНСКА ДОКУМЕНТАЦИЈА

- **ТЕКСТУАЛЕН ДЕЛ**

1. Вид на планот, назив на подрачјето на проектот опфат
2. Опис и образложение на проектот концепт на урбанистичко решение во градежна парцела определена со градежни линии, на градежното земјиште за општа употреба, сообраќајната и комуналната инфраструктура и др

- Сообраќајно решение

- Водоводна инсталација

- Канализациона инсталација

- Планирана енергетска инсталација

3. Детални услови за проектирање и градење

4. Мерки за заштита

- НУМЕРИЧКИ ПОДАТОЦИ /кон проектна документација/

Табела 1 - Нумерички податоци (проектна документација)

- **ГРАФИЧКИ ПРИЛОЗИ**

6. Урбанистичко решение на проектот опфат /намена на површина за градење/..... лист.5
7. Урбанистичко решение на проектот опфат /формирање на градежна парцела и површина за градење/..... лист.6

8. Урбанистичко решение на проектн опфат /површини за градење на градежна парцела и соодветна намена на површината на градбите и планирана комунална инфраструктура/ лист.7
9. Урбанистичко решение на проектн опфат /поставеност на фотоволтаични панели/.....лист.8

ИДЕЕН ПРОЕКТ

1. Текстуален дел

- Технички опис

2. Графички дел

- Идеен проект – шема на поставеност на фотоволтаични панели по стрингови и секции

ОПШТ ДЕЛ



ЦЕНТРАЛЕН
РЕГИСТАР
НА РЕПУБЛИКА
СЕВЕРНА МАКЕДОНИЈА

лица

Трговски регистар и регистар на други правни

www.crm.com.mk

Број: 0809-50/150720210002149

Датум и време: 17.5.2021 г. 09:13:41

ПОТВРДА
за регистрирана дејност

ТЕКОВНИ ПОДАТОЦИ ЗА СУБЈЕКТОТ	
ЕМБС:	5694035
Назив:	Друштво за градежништво, архитектура, проектирање, инженеринг и дизајн СТУДИО АТРИУМ ДОО Штип
Седиште:	НИКОЛА НЕХТЕНИН бр.1 ШТИП, ШТИП

ПОДАТОЦИ ЗА РЕГИСТРИРАНА ДЕЈНОСТ	
Предмет на работење:	Регистрирана е општа клаузула за бизнис
Приоритетна дејност/ главна приходна шифра:	71.11 - Архитектонски дејности
Други дејности во внатрешниот промет:	Нема
Евидентирани дејности во надворешниот промет:	Има
Одобренија, дозволи, лиценци, согласности:	Нема

Правна поука: Против овој реален акт може да се изјави приговор до Централниот регистар на Република Северна Македонија во рок од 8 дена од денот на приемот.

Изготвил:

Фирма
Стоилева



Овластено лице:

Виолета Андонова

Број: 0809-50/150720210002149

Страна 1 од 1



РЕПУБЛИКА СЕВЕРНА МАКЕДОНИЈА
МИНИСТЕРСТВО ЗА ТРАНСПОРТ И ВРСКИ
СКОПЈЕ

Врз основа на член 68 став (2) од Законот за урбанистичко планирање,
Министерството за транспорт и врски издава

ЛИЦЕНЦА

ЗА ИЗРАБОТУВАЊЕ НА УРБАНИСТИЧКИ ПЛАНОВИ

на

Друштво за градежништво, архитектура, проектирање,
инженеринг и дизајн **СТУДИО АТРИУМ ДОО ШТИП**
НИКОЛА НЕХТЕНИН бр.1 ШТИП, ШТИП
ЕМБС: 5694035

(назив, седиште, адреса и ЕМБС на правното лице)


СО ДОБИВАЊЕ НА ОВАА ЛИЦЕНЦА ПРАВНОТО ЛИЦЕ СЕ СТЕКНУВА СО
ПРАВО ЗА ИЗРАБОТУВАЊЕ НА УРБАНИСТИЧКИ ПЛАНОВИ
И УРБАНИСТИЧКИ ПРОЕКТИ

Лиценцата се издава на НЕОПРЕДЕЛЕНО ВРЕМЕ и важи се додека правното
лице ги исполнува условите за издавање на лиценцата пропишани со овој закон.

Број: 0089
22.07.2021 година
(ден, месец и година на
издавање)



МИНИСТЕР ЗА ТРАНСПОРТ И ВРСКИ


Благој Бочварски

Врз основа на Член 67 од Законот за урбанистичко планирање („Службен весник на РМ“, број 32/20) и Член 17 и Член 45-а од Законот за градење („Службен весник на РМ“, број 130/09, 124/10, 18/11, 36/11, 54/11, 13/12, 144/12, 25/13, 79/13, 137/13, 163/13, 28/14, 42/14, 115/15, 149/14, 187/14, 44/15, 129/15, 217/15, 226/15, 30/16, 31/16, 39/16, 71/16, 132/16 и 64/18), а во врска со изработка на урбанистички проект вон опфат на урбанистички план за фотоволтаична централа, **УРБАНИСТИЧКИ ПРОЕКТ ВОН ОПФАТ НА УРБАНИСТИЧКИ ПЛАН Е1.13 - ПОВРШИНСКИ СОЛАРНИ И ФОТОВОЛТАИЧНИ ЕЛЕКТРАНИ, ДЕЛ ОД КП 2/5, ДЕЛ ОД КП 2/3- КО ТРИ ЧЕШМИ ВОН ГРАД, ОПШТИНА ШТИП** со намена Е1.1 - за формирање на патна инфраструктура, СТУДИО АТРИУМ ДОО – ШТИП го издава следното решение:

РЕШЕНИЕ

ЗА НАЗНАЧУВАЊЕ НА ПЛАНЕРИ И ПРОЕКТАНТИ

За изработка на урбанистички проект вон опфат на урбанистички план Е1.13 - површински соларни и фотоволтаични електрани, ДЕЛ ОД КП 2/5, дел од КП 2/3- КО Три Чешми вон град, Општина Штип, со технички број У-06/22, како извршители се назначуваат:

Овластен планер:

Весна Василева, дипл. инж. арх

Работен тим:

дипл. инж.арх. Александар Василев

Планерите и проектантите се должни проектот да го изработат согласно Законот за урбанистичко планирање (Сл.Весник на РСМ бр 32/2020), Правилникот за урбанистичко планирање (Сл.Весник на РСМ 225/2020, 219/21; 104/22). Законот за јавните патишта (Службен весник на Република Македонија, број 84/08, 52/09, 114/09, 124/10, 23/11, 53/11, 44/12, 168/12, 163/13, 187/13, 39/14, 42/14, 166/14, 44/15, 116/15, 150/15, 31/16, 71/16 и 163/16), како и другите важечки прописи и нормативи од областа на урбанизмот и проектирањето.

УПРАВИТЕЛ

Весна ВАСИЛЕВА , дипл. инж. арх.



Република Северна Македонија
КОМОРА НА ОВЛАСТЕНИ АРХИТЕКТИ
И ОВЛАСТЕНИ ИНЖЕНЕРИ

Врз основа на член 16 од Законот за просторно и урбанистичко планирање („Службен весник на Република Македонија“ бр. 199 од 30.12.2014, 44/15, 193/15, 31/16, 163/16, 64/18, 168/18) Комората на овластени архитекти и овластени инженери издава

ОВЛАСТУВАЊЕ

ЗА ИЗРАБОТУВАЊЕ НА УРБАНИСТИЧКИ ПЛАНОВИ ОДНОСНО
ПЛАНЕР-ПОТПИСНИК НА ПЛАНСКА ДОКУМЕНТАЦИЈА

на

ВЕСНА ВАСИЛЕВА

дипломиран инженер архитект

со подмирување на членарината за секоја тековна година
овластувањето важи до 30.04.2025 год.

Број: **0.0057**

Издадено 01.05.2020 год.



Претседател на
Комората на овластени архитекти
и овластени инженери


Проф. д-р Миле Димитровски
дипл.маш.инж.



Република Северна Македонија
КОМОРА НА ОВЛАСТЕНИ АРХИТЕКТИ
И ОВЛАСТЕНИ ИНЖЕНЕРИ

Врз основа на член 67, став (10) од Законот за урбанистичко планирање,
(„Службен весник на Република Северна Македонија“ бр. 32 од 10 февруари 2020 г.)
Комората на овластени архитекти и овластени инженери издава

ОВЛАСТУВАЊЕ
ЗА ИЗРАБОТУВАЊЕ НА УРБАНИСТИЧКИ ПЛАНОВИ

на

АЛЕКСАНДАР ВАСИЛЕВ

дипломиран инженер архитект (NQF VII-1)

Овластувањето се издава на НЕОПРЕДЕЛЕНО ВРЕМЕ и важи се додека лицето носител на овластувањето ги исполнува условите пропишани во овој закон и во статутот на комората

Број: **0.0500**

Издадено на: 09.07.2020 год.



Претседател на
Комората на овластени архитекти
и овластени инженери

Проф. д-р Миле Димитровски
дипл.маш.инж.



Република Македонија
КОМОРА НА ОВЛАСТЕНИ АРХИТЕКТИ
И ОВЛАСТЕНИ ИНЖЕНЕРИ

Врз основа на член 16 став (4) од Законот за просторно и урбанистичко планирање,
Комората на овластени архитекти и овластени инженери издава

ОВЛАСТУВАЊЕ

ЗА ИЗРАБОТУВАЊЕ НА УРБАНИСТИЧКИ ПЛАНОВИ ОДНОСНО
ПЛАНЕР-ПОТПИСНИК НА ПЛАНСКА ДОКУМЕНТАЦИЈА

на

ЕМИЛИЈА ГАЛОВСКА

дипломиран инженер архитект

Овластувањето е со важност до: 26.08.2023 год.

Број: **0.0231**

Издадено на: 27.08.2018 год..

Претседател на
Комората на овластени архитекти
и овластени инженери

Проф. д-р Миле Димитровски
дипл.маш.инж.



**П Р И Л О З И К О Н
Д О К У М Е Н Т А Ц И О Н А
О С Н О В А**

СПИСОК НА ПРАТЕНИ И ДОБИЕНИ ПОДАТОЦИ И ИНФОРМАЦИИ ОД НАДЛЕЖНИ ИНСТУЦИИ

- БАРАЊА ПОДНЕСЕНИ ПРЕКУ СИСТЕМ НА Е- УРБАНИЗАМ (БР. НА ПОСТАПКА: (45881 и 41202)



ДРУШТВО ЗА ГРАДЕЖНИШТВО, АРХИТЕКТУРА
ПРОЕКТИРАЊЕ, ИНЖЕНЕРИНГ И ДИЗАЈН
Никола Нехтевин Бр.1 / Штип, тел. 032 383-033
e-mail: atrium_studio@yahoo.com

Ваш број:

Наш број: 0302-144/22-2

од

16.09.2022

До:

1. Управа за заштита на културно наследство
Ул. „Лавел Шатов, бр. 3, 1000 Скопје
2. Дирекција за заштита и спасување
Ул. „Христијан Т. Карпош“ бр.66 Штип
4. ЈП Исар –Штип
Ул. Ген. „Михајло Апостолски“ бр.37 – Штип
5. ЕВН Македонија, АД Скопје
ул. Лазар Личеноски бр.11, 1000 Скопје, Р. Македонија
6. МЕПСО АД Скопје
Ул. Максим Горки бр. 4 1000 Скопје
7. Агенција за електронски комуникации
Кеј Димитар Влахов бр. 21, 1000 Скопје
8. Македонски телеком АД Скопје
Кеј 13-ти ноември бр. 6, 1000 Скопје
9. АД ГА-МА Скопје
Булевар Св. Климент Охридски бр.54, 1000 Скопје
10. Општина Штип
Ул.Васил Главинов 4Б Штип
11. ЈП ЗА ИЗВРШУВАЊЕ НА ВОДОСТОПАНСКИ ДЕЈНОСТИ
ХИДРОСИСТЕМ ЗЛЕТОВИЦА – ПРОБИШТИП
- Ул.Цветко Тонев бр.3А Пробиштип
12. АД за водостопанство на РМ – Скопје
13. Министерство за земјоделство, шумарство и водостопанство
- Сектор за земјоделско земјиште, Скопје
14. Агенција за цивилно воздухопловство, Скопје
15. МЕР Македонски енергетски ресурси
16. Министерство за животна средина и просторно планирање,
- Сектор природа
17. Министерство за животна средина и просторно планирање,
- Сектор води
18. Јавно претпријатие за железничка инфраструктура-Скопје

ПРЕДМЕТ: Барање податоци и информации

Почитувани,

Во постапката за изработка на УРБАНИСТИЧКИ ПРОЕКТ ВОН ОПФАТ НА УРБАНИСТИЧКИ ПЛАН, Е1.13 - ПОВРШИНСКИ СОЛАРНИ И ФОТОВОЛТАИЧНИ ЕЛЕКТРАНИ, КП 2/5, дел од КП 2/3, - КО ТРИ ЧЕШМИ ВОН ГРАД, ОПШТИНА ШТИП, врз основа на одредбите од член 47 од Законот за урбанистичко планирање (Сл. весник на РСМ бр. 32/20) бараме да ни ги доставите податоците и информации, релевантни за предметниот плански опфат.

Со почит,

"СТУДИО АТРИУМ" ДОО ШТИП

Лице за контакт:

Весна Василева дипл.инж.арх.

Vesna

Vasileva

тел: 070/368-008

С.С.С.Р. УПРАВ. СМЕРНО, за Градежништво
С.С.С.Р. УПРАВ. СМЕРНО, за Архитектура
С.С.С.Р. УПРАВ. СМЕРНО, за Инженеринг и Дизајн
С.С.С.Р. УПРАВ. СМЕРНО, за Енергетика
С.С.С.Р. УПРАВ. СМЕРНО, за Животна средина и просторно планирање
С.С.С.Р. УПРАВ. СМЕРНО, за Земјоделство, шумарство и водостопанство
С.С.С.Р. УПРАВ. СМЕРНО, за Градоустројство
С.С.С.Р. УПРАВ. СМЕРНО, за Транспорт и комуникации
С.С.С.Р. УПРАВ. СМЕРНО, за Регионална самоуправа



Наш број: 1404-2717/2
Скопје 27. 09.2022 г.

ДО:
АТРИУМ СТУДИО
Ул. „Никола Нехтенин“ бр. 1
2000 Штип

Предмет: Одговор за барање за податоци за ТК инсталации
Врска: Ваше барање преку е-урбанизам.

Во врска Вашето барање за доставување на податоци за изградени електронски комуникациски мрежи потребни за изработка УРБАНИСТИЧКИ ПРОЕКТ ВОН ОПФАТ НА УРБАНИСТИЧКИ ПЛАН, Е1.13 - ПОВРШИНСКИ СОЛАРНИ И ФОТОВОЛТАИЧНИ ЕЛЕКТРАНИ, КП 2/5, дел од КП 2/3, - КО ТРИ ЧЕШМИ ВОН ГРАД, ОПШТИНА ШТИП, ве известуваме дека на посочената локација Агенцијата за електронски комуникации нема податоци за изградени јавни електронски комуникациски мрежи и системи.

Со почит,

Сектор за телекомуникации
Изработил : А.Јовановски 22.09.22
Раководител на сектор: Д-р Борис Арсов

ДИРЕКТОР
Jeton Akiku



AЕК-401.03

www.aek.mk

ул. Кеј Димитар Влахов 21
1000 Скопје
Република Македонија

тел.: 02 32 89 200
факс: 02 32 24 611
е-пошта: contact@aek.mk



ЕЛЕКТРОДИСТРИБУЦИЈА ДООЕЛ Скопје
Друштво за дистрибуција на електрична енергија
10-26/3-461 од 23.09.2022
Скопје

Одговорно лице: Мартин Јанковски
Контакт телефон: 072 933 420
e-mail: martin.jankovski@em.mk

Предмет: Издавање на податоци за електроенергетски објекти и инфраструктура од ЕЛЕКТРОДИСТРИБУЦИЈА ДООЕЛ, Скопје

Почитувани,

Во врска со Вашиот допис број 0302-144/22-2 од 16.09.2022 година, со кој барате да Ви издадеме податоци за електроенергетски објекти и инфраструктура од ЕЛЕКТРОДИСТРИБУЦИЈА ДООЕЛ, Скопје за изработка на УРБАНИСТИЧКИ ПРОЕКТ ВОН ОПФАТ НА УРБАНИСТИЧКИ ПЛАН, Е1.13 - ПОВРШИНСКИ СОЛАРНИ И ФОТОВОЛТАИЧНИ ЕЛЕКТРАНИ, КП 2/5, дел од КП 2/3, - КО ТРИ ЧЕШМИ ВОН ГРАД, ОПШТИНА ШТИП. Ве известувам дека во согласност со податоците од службената евиденција, располагаме со следните податоци:

- 110(35)kV Трафостаница
- 110kV Подземна мрежа
- 110kV Надземна мрежа
- 35kV Подземна мрежа
- 35kV Надземна мрежа

- 10(20)/0.4kV Трафостаница
- 10(20)kV Подземна мрежа
- 10(20)kV Надземна мрежа

- 0.4kV Подземна мрежа
- 0.4kV Надземна мрежа

- Друго

Составен дел на овој одговор е и прилог – графички приказ (подлога во pdf и dwg формат со соодветно обележани левери) со вцртани електроенергетски објекти и инфраструктура според податоците од службената евиденција.

НАПОМЕНА: Податоците кои ви ги даваме се од наша службена евиденција и постои можност да има отстапување во точноста на координатите на електроенергетските објекти на терен. Задолжително да се изготви ажурирана геодетска подлога која треба точно да ги претставува положбените и висинските податоци за сите видливи природни и изградени објекти под и над површината на земјата во рамки на опфатот.

Препорачуваме при изработката на планската документација, а соодветно на типот на документација за која се бараат податоци, да се планираат (вцртаат) траси во тртоарите од двете страни, во кои би се положувале електроенергетски објекти од различни напонски нивоа и маркици за трансформаторски станици (согласно потребната потрашувачка). Премините преку пат да се предвидат да бидат согласно стандардите за премини на електроенергетска инфраструктура.

Задолжително да се предвиди заштитен појас на електроенергетските објекти согласно Мрежните правила за дистрибуција на електрична енергија

При постоене на подземна инфраструктура во дадениот опфат, потребно е да се обратите до најблискиот Корисничка Енерго Центар, за проценка дали е потребно присуство на стручен вработен на лице место при реализирањето на активностите во предметниот опфат.

Податокот е од ограничено времетраење во рок од 3 месеци од датумот на нејзиното издавање.

Со почит,

Електродистрибуција ДООЕЛ Скопје
Оддел Мрежен Инженеринг

Martin Jankovski
Digitally signed by Martin Jankovski
Date: 2022.09.23 14:47:59 +02'00'



Ј П " И С А Р "

ЈАВНО ПРЕТПРИЈАТИЕ ЗА КОМУНАЛНО ПРОИЗВОДНИ И УСЛУЖНИ РАБОТИ - ШТИП,
МАКЕДОНИЈА

Јавно претпријатие за комунално-
производни и услужни работи
"ИСАР" П.О

Бр. 15-291

21-09 2022 год.

ШТИП

Врска : Ваш бр. 0302-144/22-2 од 16.09.2022 год.

До

"СТУДИО АТРИУМ" ДОО ШТИП

ул. "Никола Нехтенин" бр.1 , 2000 Штип

ПРЕДМЕТ : Информација за подземен катастар - водовод и канализација

Во врска со Вашето барање на податоци и информации добиено преку информацискиот систем за е-урбанизам каде барате податоци за постоечки и планирани подземните инсталации водовод и канализација а кои Ви се потребни за изработка на " УРБАНИСТИЧКИ ПРОЕКТ ВОН ОПФАТ НА УРБАНИСТИЧКИ ПЛАН Е 1.13 – ПОВРШИНСКИ СОЛАРНИ И ФОТОВОЛТАИЧНИ ЕЛЕКТРАНИ НА К.П. 2/5 , и дел од К.П. 2/3 , КО ТРИ ЧЕШМИ ВОН , ОПШТИНА ШТИП " , ЈП "ИСАР" Штип го дава следното :

МИСЛЕЊЕ

Во овој плански опфат ЈП "ИСАР" Штип нема постоечки и планирани инсталации на водовод и фекална канализација на град Штип .

ЈП " Исар " Штип дава мислење дека во овој плански опфат може да се планира без посебни ограничувања , бидејќи во предвидениот опфат нема комунални подземни инсталации .

Доколку објектот има потреба од водоснабдувањето и одведување на отпадни води инвеститорот треба да си ги реши со сопствената градежна парцела со бушен експлоатационен бунар и септичка јама .

Ова Информација има важност 6 месеци од денот на издавањето .

20.09.2022 год.

РЕ " Сектор за стратешко планирање и развој "

ИЗРАБОТИЛ :

дипл.град.инж. Валери Симов



УЛ."Г.М.АПОСТОЛСКИ" БР.37 - 2000 ШТИП,
тел.++389 32 391-125, факс ++389 32 392-671
e-mail: jpisar@mt.net.mk



Македонски Телеком АД, Кеј 13-ти Ноември бр. 6, 1000 Скопје

Бр: 45881

Дата: 22.09.2022

До
Друштво за градежништво, архитектура, проектирање, инженеринг и дизајн
СТУДИО АТРИУМ ДОО ШТИП
Ул. Никола Нехтенин Бр. 1, Штип

Ваше упатување **Барање на податоци и информации**
Наше контакт лице **Перо Ѓорѓески, Елизабета Манева**
Телефон **+389 70 200 736; +389 70 200 571**
Во врска со **Известување за планирани и постојни тк инсталации**

Почитувани,
Во врска со Вашето Барање, добиено преку системот е-урбанизам, со кое што барате податоци за изработка на УРБАНИСТИЧКИ ПРОЕКТ ВОН ОПФАТ НА УРБАНИСТИЧКИ ПЛАН, Е1.13 - ПОВРШИНСКИ СОЛАРНИ И ФОТОВОЛТАИЧНИ ЕЛЕКТРАНИ, КП 2/5, дел од КП 2/3, - КО ТРИ ЧЕШМИ ВОН ГРАД, ОПШТИНА ШТИП, Ве известуваме дека во границите на планскиот опфат нема постојна МКТ инфраструктура.

Напомена: Информациите содржани во овој документ се доверливи и тие се наменети за користење само од страна на примателот. Примателот е обврзан да превземе разумно ниво на грижа заради заштита на доверливите информации содржани во документот. Воедно, примателот е обврзан документот или било кој дел од неговата содржина да не го открива или дистрибуира на трети лица кои не се засегнати со актуелниот предмет, а заради спречување на можни злоупотреби.

Со почит,
Македонски Телеком АД Скопје
По овластување на
Директор на сектор за пристапни мрежи
Васко Најков

NIKOLCHE Digitally signed by
NIKOLCHE TASEVSKI
TASEVSKI Date: 2022.09.23
10:18:30 +0200

МАКЕДОНСКИ ТЕЛЕКОМ АД- СКОПЈЕ

Адреса: Кеј 13-ти Ноември 6, 1000 Скопје, Република Северна Македонија
Телефон: +389 2 3100 200 | Факс: +389 2 3100 300 | Internet: www.telekom.mk
Контакт центар за приватни корисници: +389 2 122, +389 70 122 | E-Mail: kontakt@telekom.mk
Контакт центар за деловни корисници: +389 2 120, +389 70 120 | E-Mail: biznis.kontakt@telekom.mk
ЕМБС: 5168660 | Основна главнина: МКД 9.583.887.733,00
ISO 9001, ISO 14001 и ISO 27001 сертифицирана компанија



Влада на Република Северна Македонија
- ДИРЕКЦИЈА ЗА ЗАШТИТА И СПАСУВАЊЕ -
Сектор за Оператива и Логистика
Подрачно одделение за Заштита и Спасување-Штип

19.09.2022г.

Архивски број: 09-166/2

До: „Студио Атриум„ доо Штип

Предмет: Податоци, информација, услови, доставува;

Врска Ваш акт бр.0302-144/22-2 од 16.09.2022г.

Согласно чл. 32став 1 од Законот за просторно и урбанистичко планирање и задолжувањето од Директорот на ДЗС 02-2731/1од 19.11.2020 година, Одделението за издавање на урбанистичка согласност при Секторот за превенција, планирање и развој во Дирекција за заштита и спасување, Подрачно одделение за ЗиС-Штип, информира:

Почитувани,

Ве известуваме дека Дирекцијата за заштита и спасување не располага ниту има податоци за постоечка или планирана инфраструктура на планскиот опфат за изработка на „**Урбанистички Проект вон опфат на урбанистички план со намена Е1.13-Површински соларни и фотоволтаични електрани на КП 2/5,дел од КП 2/3,КО Три Чешми вон град,**„Општина Штип.

Исто така, во прилог на дописот, Дирекцијата за заштита и спасување Ви доставува претходни услови за заштита и спасување со цел истите да се вградат во изработката на изработка на „**Урбанистички Проект вон опфат на урбанистички план со намена Е1.13-Површински соларни и фотоволтаични електрани на КП 2/5,дел од КП 2/3,КО Три Чешми вон град,**„Општина Штип.

1

Дирекција за заштита и спасување
Сектор за Оператива и Логистика
Подрачно одделение - Штип

ул. „Христијан Годоровски Карпош„ББ
2000 Штип
Република Северна Македонија

+022-391-381
075-457-537
Stip@dzs.gov.mk

Во делот **МЕРКИ ЗА ЗАШТИТА И СПАСУВАЊЕ**, да се опфатат следните мерки:

1. ЗАШТИТА И СПАСУВАЊЕ ОД ПОЖАРИ, ЕКСПЛОЗИИ И ОПАСНИ МАТЕРИИ

При изработка на Основен проект за објектите кои се предвидува да бидат изградени од цврста градба (придружни објекти), треба да се почитуваат пропишаните мерки за заштита од пожари, согласно Законот за заштита и спасување (Сл. Весник на РСМ бр. 36/04, 49/04, 86/08, 18/11 и 93/12), Законот за пожарникарство (Сл. Весник на РСМ бр. 67/04, 81/07, 55/13) и другите позитивни прописи со кои е регулирана оваа област.

Во однос на заштитата од пожари, во наведената документација да се реши и громобранската инсталација, со цел да нема појава на зголемено пожарно оптоварување.

2. ЗАШТИТА И СПАСУВАЊЕ ОД УРНАТИНИ

Заштитата од урнатини, како превентивна мерка, се утврдува во урбанистичките решенија во текот на планирање на просторот, урбанизирање на населбите и изградбата на објектите.

Во урбанистичките решенија се утврдува претпоставениот степен на урнатини, нивниот однос према слободните површини и степенот на проодност на сообраќајниците. При проектирањето да се води сметка да не се создаваат тесни грла на сообраќајниците и зони на тотални урнатини.

Заштитата од урнатини се обезбедува со изградба на оптимално отпорни објекти согласно сеизмолошката карта на РСМ, кои се изградени со помала количина на градежен материјал и релативно помали тежини.

3. ЗАШТИТА И СПАСУВАЊЕ ОД ПОПЛАВИ, УРИВАЊЕ НА БРАНИ И ДРУГИ АТМОСФЕРСКИ НЕПОГОДИ

При изработка на Урбанистичката Планска Документација да се предвидат и пропишат мерките за заштита од поплави, уривање на брани и други атмосферски непогоди согласно Законот за заштита и спасување ("Службен весник на РМ" бр. 36/04, 49/04 и 86/08), и другите позитивни прописи со кои е регулирана оваа област.

4. ЗАШТИТА И СПАСУВАЊЕ ОД СВЛЕКУВАЊЕ НА ЗЕМЈИШТЕТО

При изработка на Државната урбанистичка планска документација, со оглед на конфигурацијата на теренот, претпоставува можно настанување на свлекување на земјиштето, потребно е да се изготви елаборат од извршени геомеханички, геолошки и хидролошки испитувања.

Согласно Процената на загрозеност од природни непогоди и други несреќи на опфатот за кој се однесува урбанистичкиот план, а имајќи ги предвид одредбите од Законот за заштита и спасување-пречистен текст (Сл. Весник на РСЛ бр. 93/12), може да се вградат и други мерки за заштита и спасување.

Исто така, при проектирањето, да се имаат предвид одредбите од Правилникот за мерки за заштита и спасување од пожари, експлозии и опасни материји. (Сл весник на РСМ број 32/11), како и обврската при изградба на објекти да се изготвува техничка документација – елаборат за заштита од пожари, експлозии и опасни материји кој е дел од процесот за добивање на одобрение за градење.

Наведените претходни услови треба да се вградат во изработка на „Урбанистички Проект вон опфат на урбанистички план со намена Е1.13-Површински соларни и фотоволтаични електрани на КП 2/5,дел од КП 2/3,КО Три Чешми вон град,,Општина Штип.

Или Откако ќе ги разработите и вградите условите за заштита и спасување во Урбанистичката документација во изработка на „Урбанистички Проект вон опфат на урбанистички план со намена Е1.13-Површински соларни и фотоволтаични електрани на КП 2/5,дел од КП 2/3,КО Три Чешми вон град,,Општина Штип,да ја доставите до Дирекцијата за заштита и спасување Подрачно одделение за ЗИС-Штип, за да добиете мислење за застапеност на мерките за заштита и спасување.

Подрачно Одделение за Заштита и Спасување-Штип

Овластено лице

Перикли Лазаров

PERIKLI
LAZAROV

Digitally signed by
PERIKLI LAZAROV
Date: 2022.09.19
10:17:58 +02'00'

Подготвил:
Предал:
Прегледал:

АКЦИОНЕРСКО ДРУШТВО
ГА-МА
бр. 0302-554/2
07-03-2022 год
СКОПЈЕ

АТРИУМ СТУДИО

Предмет: Податоци и информации

Врска: Ваш допис бр. 0302-38/22 од 22.02.2022 год.

Во врска со Вашето барање за податоци и информации за Урбанистички проект вон опфат на урбанистички план, Е1.13 – површински соларни и фотоволтаични електрани, КП 2/5, дел од КП2/3, КО ТРИ ЧЕШМИ ВОН ГРАД, ОПШТИНА ШТИП. Ве известуваме дека на предвидениот плански опфат нема изведен и проектиран гасовод.

Скопје, 07.03.2022 год.

ГА-МА АД Скопје

Одделение за Е-одобрене за градба

и Е-урбанизам

Раководител:

Галабинка Христовска

ГА-МА АД Скопје

Одделение за геодетски работи

и согласности

Раководител:

Сашко Петрески



**ЈАВНО ПРЕТПРИЈАТИЕ ЗА ИЗВРШУВАЊЕ НА ВОДОСТОПАНСКИ ДЕЈНОСТИ
ХИДРОСИСТЕМ "ЗЛЕТОВИЦА" - ПРОБИШТИП**

ул. "Цветко Тонев" Број 3А - Пробиштип, 2210
телефон: ++ 389 (32) 481-520
е-пошта: contact@hszletovica.com.mk
web: www.hszletovica.com.mk
ЕМБС: 5532515

Јавно подготвено за извршување на водостопански дејности
Хидросистем Злетовица-Пробиштип

Бр. 03-123/2
23.02 2022 год.

До
СТУДИО АТРИУМ
Никола Нехтенин бр. 1
ШТИП

Предмет: Достава на податоци и информации по барање бр. 0302-38/22- 2 од 22.02.2022 година

Почитувани,

Ве известуваме дека ЈП ХС Злетовица – Пробиштип нема подземни инсталации во делот каде што е наведено во Вашето барање за **УРБАНИСТИЧКИ ПРОЕКТ ВОН ОПФАТ НА УРБАНИСТИЧКИ ПЛАН, Е1.13 – ПОВРШИНСКИ СОЛАРНИ И ФОТОВОЛТАИЧНИ ЕЛЕКТРАНИ, КП 2/5, дел од КП 2/3 – КО ТРИ ЧЕШМИ ВОН ГРАД - ОПШТИНА ШТИП.**

Со почит

Подготвил
Љупчо Благоевски
Проект менаџер

Пробиштип
23.02.2022 година

ЈП ХС Злетовица
Директор
Миле Илиевски



**Акционерско друштво за вршење на енергетски дејности
НАЦИОНАЛНИ ЕНЕРГЕТСКИ РЕСУРСИ Скопје во државна сопственост**

Бул. Климент Охридски бр.58 б, Скопје
тел. 02 6090-137
факс 02 6090-437
contact@mer.com.mk
www.mer.com.mk
ЕМБС: 6664903

Акционерско друштво за вршење на енергетски дејности
НАЦИОНАЛНИ ЕНЕРГЕТСКИ РЕСУРСИ Скопје
во државна сопственост
Shkup's Energy Resources in state ownership
RESURSET ENERGETIKE NACIONALNI ШТИП
na pranjei sptetotoko

До:
СТУДИО АТРИУМ - ДОО ШТИП

Предмет: Одговор на барање

Врска: Барање податоци и информации, со ваш бр. 0302-144/22-2 од 16.09.2022 година.

Бр.-Нс 15-2734/2
21.09.2022 год. вб
Скопје-Shkup

Согласно вашето Барање податоци и информации, за УРБАНИСТИЧКИ ПРОЕКТ ВОН ОПФАТ НА УРБАНИСТИЧКИ ПЛАН, Е1.13 - ПОВРШИНСКИ СОЛАРНИ И ФОТОВОЛТАИЧНИ ЕЛЕКТРАНИ, КП 2/5, дел од КП 2/3, - КО ТРИ ЧЕШМИ ВОН ГРАД, ОПШТИНА ШТИП, со ваш бр. 0302-144/22-2 од 16.09.2022 година,

НЕР АД Скопје, Ве известува дека на наведениот плански опфат, нема изградено и не е планирано изградба на гасоводна мрежа.

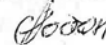
Со почит,


Изработил:
Александар Апостолоски
2289



НЕР АД Скопје
По овластување на директорот,
Раководител на Сектор
за изградба на гасоводен систем

Оливера Костанчева





До: **СТУДИО АТРИУМ – ДОО ШТИП**

Предмет: Доставување на податоци и информации

Врска: Ваш бр. 0302-38/22 од 22.02.2022 година
(e-urbanizam, постапка бр. 41202)

бр. 12-8/155
Скопје, 23.02.2022 година

Почитувани,

Врз основа на вашето барање, а согласно Законот за урбанистичко планирање, Ве известуваме дека стручните служби во Агенцијата за цивилно воздухопловство ја разгледаа приложената документација за изработка на

**УРБАНИСТИЧКИ ПЛАН, Е1.13 - ПОВРШИНСКИ СОЛАРНИ И ФОТОВОЛТАИЧНИ
ЕЛЕКТРАНИ, КП 2/5, дел од КП 2/3, - КО ТРИ ЧЕШМИ ВОН ГРАД, ОПШТИНА ШТИП**

при што утврдија дека во предметниот опфат нема објекти, инсталации, уреди или било какви структури од областа на цивилното воздухопловство, а градбите во планскиот опфат не претставуваат препрека и нема да влијаат на безбедноста на цивилниот воздушен сообраќај, поради што истиот **може да се планира без посебни услови и ограничувања** од аспект на безбедноста на воздушниот сообраќај.

За дополнителни информации може да не контактирате на телефон 02/3181-609, секој работен ден од 7.30-15.30 часот.

Ви благодариме на соработката.

Со почит,

Dushan
Popchevaliev

Digitally signed by Dushan
Popchevaliev
Date: 2022.02.23 09:50:37
+01'00'

Душан Попчевалиев
(по овластување од Директорот
бр.02-86/1 од 25.01.2022 година)



До
АТРИУМ СТУДИО
Никола Нехтенин бр.1
2000, Штип

Максим Горки бр.4, 1.000 Скопје

Т: Кабинет на генерален директор
+ 389 (0) 2 3 149 811

Подружница СЕПС
+ 389 (0) 2 3 149 814

Подружница ОПМ
+ 389 (0) 2 3 149 813

Ф: + 389 (0) 2 3 111 160

www.mepso.com.mk

Бр.11-1313/1

08.03.2022

Предмет: Податоци за постојни и планирани електро енергетски објекти

Врз основа на Вашето барање бр.0302-38/22 од 22.02.2022 год., (наш број 11-1313 од 03.03.2022 година) за податоци и информации за изработка на **УРБАНИСТИЧКИ ПРОЕКТ ВОН ОПФАТ НА УРБАНИСТИЧКИ ПЛАН, Е1.13 - ПОВРШИНСКИ СОЛАРНИ И ФОТОВОЛТАИЧНИ ЕЛЕКТРАНИ, КП 2/5, дел од КП 2/3, - КО ТРИ ЧЕШМИ ВОН ГРАД, ОПШТИНА ШТИП**, Ве известуваме дека предметниот плански опфат **СЕ ПРЕСЕКУВА** со ЕЕ објекти во сопственост на АД МЕПСО и тоа:

1. Опфатот се сече со 400/110kV ТС ШТИП.
2. Опфатот е во близина на 110kV далекуводи на АД МЕПСО.
3. Опфатот е во близина на 400kV далекуводи на АД МЕПСО.

Во прилог Ви доставуваме подлога во dwg формат прикачена на системот е-урбанизам.

Напомена: Податоците се од информативен карактер и затоа при реализација на предметната активност потребно е да се направи детална геодетска снимка на планскиот опфат со приказ на постојна состојба на земјиштето, катастарските парцели, градби и податоци за подземни, надземни и воздушни инсталации како и нивелациони коти на теренот, на ажурирана геодетска подлога, согласно член 2 точка 1 и член 43 од Законот за урбанистичко планирање (Сл.весник на РСМ 32/2020). При тоа треба да се почитува одредбата согласно член 203 и член 204 од Законот за енергетика (Сл. весник на РМ бр.96/2018), како и член 224 од Мрежните правила за пренос на електрична енергија (Сл.весник на РСМ 4/2022).

Во случај на потреба од евентуална дислокација на ЕЕ објекти опфатени со планскиот опфат, наведената активност ќе се изврши врз основа на Проект за дислокација на ЕЕ објекти, одобрен од страна на АД МЕПСО, а комплетните трошоци околу евентуална дислокација, вклучително и Проектот за дислокација ќе бидат на Ваш товар и сметка.

Доколку при реализација на планираните градежни работи настане штета врз електроенергетските објекти, инвеститорот е должен да ја надомести штетата на АД МЕПСО-Скопје.

Изработил: Ангела Георгиевска

Проверил: Јасмина Ставрова

по овластување од Генерален директор
бр.02-10/112 од 06.03.2019 год.
Раководител на Служба за ГИС
и геодетски работи

У С Л О В И З А П Л А Н И Р А Њ Е Н А П Р О С Т О Р О Т



СЕКТОР ЗА ПРОСТОРНО ПЛАНИРАЊЕ

Арх.бр. УП1-15 1170/2022

Дата.....2.1.06...2022

Врз основа на член 88 од Законот за општа управна постапка ("Службен весник на Република Македонија" бр. 124/15 и 76/20), а во врска со член 4, став 3 од Законот за спроведување на Просторниот план на Република Македонија ("Службен весник на Република Македонија" бр.39/04) и член 42 став 9 од Законот за урбанистичко планирање ("Службен весник на Република Северна Македонија" бр. 32/20), министерот за животна средина и просторно планирање, го донесе следното:

РЕШЕНИЕ

за Услови за планирање на просторот

1. Со ова Решение на Општина Штип се издаваат Услови за планирање на просторот за изградба на површински соларни и фотоволтаични електрани (фотонапонски панели за производство на електрична енергија кои се поставуваат на земја) со моќност до 3 MW на КП 2/5 и дел од КП 2/3 во КО Три Чешми вон-град, Општина Штип.

Вкупната површина на предметниот опфат изнесува 2,07 ha.

Во непосредна близина на планскиот опфат, односно граничи со опфат за кој има издадено Услови за планирање на просторот за изработка на ГУП на град Штип, Општина Штип со тех. бр. Y04013 и Услови за планирање на просторот за изработка на Урбанистички проект за слободни економски зони локалитет Три Чешми-вон град, Општина Штип со тех. бр. Y00207.

Предметната локација се наоѓа во заштитна зона на спортскиот аеродром Штип.

Видот на планската документација да се усогласи со законот за урбанистичко планирање и Правилникот за урбанистичко планирање.

Условите за планирање на просторот треба да представуваат влезни параметри и насоки при планирањето на просторот и поставување на планските концепции и решенија по сите области релевантни за планирањето на просторот во соодветниот плански документ, во согласност со Просторниот план на Република Македонија.



СЕКТОР ЗА ПРОСТОРНО ПЛАНИРАЊЕ

2. Условите за планирање на просторот од точка 1 на ова Решение, изработени од Агенцијата за планирање на просторот со тех.бр. Y11122 се составен дел на Решението.

3. Услови за планирање на просторот за изградба на површински соларни и фотоволтаични електрани (фотонапонски панели за производство на електрична енергија кои се поставуваат на земја) со моќност до 3 MW на КП 2/5 и дел од КП 2/3 во КО Три Чешми вон-град, Општина Штип, содржат општи и посебни одредби, насоки и решенија и заклучни согледувања со обврзувачка активност од планската документација од повисоко ниво и графички прилози кои претставуваат Извод од планот.

4. При изработка на планската документација локациите за сите содржини треба да се бараат исклучиво на површини од послаби бонитетни класи. Приоритет е заштита на земјоделското земјиште, а особено стриктно ограничување на трансформацијата на земјиштето од I-IV бонитетна класа за неземјоделско користење, како и зачувување на квалитетот и природната плодност на земјиштето.

5. Низ планскиот опфат поминаув траса за кој има издадено Услови за планирање на просторот за изработка на Урбанистички проект за изградба на 400kV интерконективен далекувод ТС Штип-Македонско Српска граница со тех. бр. Y33908, заради што при изработка на планските решенија за изработка на урбанистичката и проектна документација треба да се почитуваат: "Мрежните правила за пренос на електрична енергија" (Службен весник на РМ бр. 303/2021).

6. Со цел да се обезбеди заштита и унапредување на животната средина при изработка на предметната документација за изградба на површински соларни и фотоволтаични електрани (фотонапонски панели за производство на електрична енергија кои се поставуваат на земја) со моќност до 3 MW на КП 2/5 и дел од КП 2/3 во КО Три Чешми вон-град, Општина Штип, потребно е да се почитуваат одредбите пропишани во Законот за животна средина ("Сл.весник на РМ" бр. 53/05, 81/05, 24/07, 159/08, 83/09, 48/10, 124/10, 51/11, 123/12, 93/13, 187/13, 42/14, 44/15, 129/15, 192/15, 39/16 и 99/18) како и подзаконските акти донесени врз основа на истиот.



СЕКТОР ЗА ПРОСТОРНО ПЛАНИРАЊЕ

7. Органот кој го подготвува планскиот документ е должен да донесе Одлука за спроведување или Одлука за не спроведување на стратегиска оцена во која се образложени причините за спроведувањето, односно не спроведувањето согласно со критериумите врз основа на кои се определува дали еден плански документ би можел да има значително влијание врз животната средина и врз здравјето на луѓето.

При донесувањето на Одлука за спроведување или Одлука за не спроведување на стратегиска оцена за предметната документација за изградба на површински соларни и фотоволтаични електрани (фотонапонски панели за производство на електрична енергија кои се поставуваат на земја) со моќност до 3 MW на КП 2/5 и дел од КП 2/3 во КО Три Чешми вон-град, Општина Штип, задолжително да се земат во предвид насоките за потреба од спроведување на Стратегиска оцена на влијанието врз животната средина, како и забелешките и заклучоците од секторските области опфатени со Просторниот план на Република Македонија.

ОБРАЗЛОЖЕНИЕ

Општина Штип, врз основа на член 42 став 4 од Законот за урбанистичко планирање ("Службен весник на Република Северна Македонија" бр. 32/20), со постапка бр. 41811 од 16.03.2022 год. до Агенцијата за планирање на просторот, преку електронскиот систем е-урбанизам, достави барање за издавање на Услови за планирање на просторот за изградба на површински соларни и фотоволтаични електрани (фотонапонски панели за производство на електрична енергија кои се поставуваат на земја) со моќност до 3 MW на КП 2/5 и дел од КП 2/3 во КО Три Чешми вон-град, Општина Штип. Вкупната површина на предметниот опфат изнесува 2,07 ha.

Согласно член 42 став 8 од Законот за урбанистичко планирање ("Сл. весник на РСМ" бр. 32/20), Агенцијата за планирање на просторот ги изработи Условите за планирање на просторот за изградба на површински соларни и фотоволтаични електрани (фотонапонски панели за производство на електрична енергија кои се поставуваат на земја) со моќност до 3 MW на КП 2/5 и дел од КП 2/3 во КО Три Чешми вон-град, Општина Штип и ги достави до Министерството за животна средина и просторно планирање под бр. УП1-15 1170/2022 од 17.06.2022 година.



СЕКТОР ЗА ПРОСТОРНО ПЛАНИРАЊЕ

Врз основа на горенаведеното, а согласно член 88 од Законот за општа управна постапка ("Сл. весник на РМ" бр. 124/15 и 76/20), Министерството за животна средина и просторно планирање го донесе ова Решение на Услови за планирање на просторот за изградба на површински соларни и фотоволтаични електрани (Фотонапонски панели за производство на електрична енергија кои се поставуваат на земја) со моќност до 3 MW на КП 2/5 и дел од КП 2/3 во КО Три Чешми вон-град, Општина Штип и одлучи како во диспозитивот.

Упаство за правно средство: Против ова Решение засегнатата јавност и органот кој го подготвува планскиот документ може да изјави жалба во рок од 15 (петнаесет) дена од денот на приемот на ова Решение до Државната Комисија за одлучување во управна постапка и постапка од работен однос во втор степен.

ПО ОВЛАСТУВАЊЕ НА МИНИСТЕР


РАКОВОДИТЕЛ НА СЕКТОР

Nebi Rexhepi



Изготвил: Дајана Марковска Ристеска

Одобрил: Соња Фурнаџиска



УСЛОВИ ЗА ПЛАНИРАЊЕ НА ПРОСТОРОТ

**ЗА ИЗГРАДБА НА ПОВРШИНСКИ СОЛАРНИ И ФОТОВОЛТАИЧНИ
ЕЛЕКТРАНИ СО МОЌНОСТ ДО 3 MW, НА КП 2/5 И ДЕЛ ОД КП 2/3,
КО ТРИ ЧЕШМИ ВОН-ГРАД,
ОПШТИНА ШТИП**

КОИ ПРОИЗЛЕГУВААТ ОД ПРОСТОРНИОТ ПЛАН НА РЕПУБЛИКА МАКЕДОНИЈА

Тех. бр. Y11122

Скопје, јуни 2022

УСЛОВИ ЗА ПЛАНИРАЊЕ НА ПРОСТОРОТ
ЗА ИЗГРАДБА НА ПОВРШИНСКИ СОЛАРНИ И ФОТОВОЛТАИЧНИ
ЕЛЕКТРАНИ СО МОЌНОСТ ДО 3 MW, НА КП 2/5 И ДЕЛ ОД КП 2/3,
КО ТРИ ЧЕШМИ ВОН-ГРАД,
ОПШТИНА ШТИП
КОИ ПРОИЗЛЕГУВААТ ОД ПРОСТОРНИОТ ПЛАН НА РЕПУБЛИКА МАКЕДОНИЈА

Барател: Општина Штип

Тех.бр. Y11122

Раководител на задачата:
Александар Ивановски, д.и.а.

Координатор:
Срѓан Дурлевиќ д.ш.и.

Помошник раководител на сектор за ИТ и инфраструктура
м-р Соња Георгиева Депинова, д.г.и.

Агенција за планирање на просторот

Директор

м-р Андријана Андреева, д.и.а.

Скопје, јуни 2022

УСЛОВИ ЗА ПЛАНИРАЊЕ НА ПРОСТОРОТ

ЗА ИЗГРАДБА НА ПОВРШИНСКИ СОЛАРНИ И ФОТОВОЛТАИЧНИ ЕЛЕКТРАНИ СО МОЌНОСТ ДО 3 MW, НА КП 2/5 И ДЕЛ ОД КП 2/3, КО ТРИ ЧЕШМИ ВОН-ГРАД,

ОПШТИНА ШТИП

На седницата одржана на 11.06.2004 година, Собранието на Република Македонија, го донесе Просторниот план на Република Македонија како највисок, стратешки, долгорочен, интегрален и развоен документ, заради утврдување на рамномерен и одржлив просторен развој на државата, определување на намената, како и уредувањето и користењето на просторот.

Со Просторниот план се утврдуваат условите за хумано живеење и работа на граѓаните, рационалното управување со просторот и се обезбедуваат услови за спроведување на мерки и активности за заштита и унапредување на животната средина и природата, заштита од воени дејствија, природни и технолошки катастрофи.

Со донесувањето на Планот се донесе и Закон за спроведување на Просторниот план на Република Македонија ("Службен весник на Република Македонија", број 39/2004).

Со Законот се уредуваат условите начините и динамиката на спроведувањето на Просторниот план, како и правата и одговорностите на субјектите во спроведувањето на Планот.

Законот за спроведување на Просторниот план на Република Македонија, се заснова врз следните основни начела:

- јавен интерес на Просторниот план на Република Македонија;
- единствен систем во планирањето на просторот;
- јавност во спроведувањето на Просторниот план;
- стратешкиот карактер на просторниот развој на државата;
- следење на состојбите во просторот;
- усогласување на стратешките документи на државата и сите зафати и интервенции во просторот;
- координација на Просторниот план на Република Македонија, со другите просторни и урбанистички планови и другата документација за планирање и уредување на просторот, како и со субјектите за вршење на стручни работи во спроведувањето на Планот.

Спроведувањето на Планот подразбира задолжително усогласување на соодветните стратегии, основи, други развојни програми и сите видови на планови од пониско ниво, со Просторниот план.

Според член 4 од овој Закон, Просторниот план, се спроведува со изготвување и донесување на просторни планови на региони, просторни планови на подрачја од посебен интерес, просторен план на општина, на општините во градот Скопје и на Градот Скопје, како и со урбанистички планови за населените места и друга документација за планирање и уредување на просторот, предвидена со закон.

За изработка и донесување на плановите од став 2 на овој член, Министерството надлежно за работите на просторното планирање, издава Решение за Услови за планирање на просторот.

Условите за планирање на просторот се наменети за изградба на површински соларни и фотоволтаични електрани (фотонапонски панели за производство на електрична енергија кои се градат на земјиште) со моќност до 3 MW на КП 2/5 и дел од КП 2/3 КО ТРИ Чешми вон-град Општина Штип.

Површината на планскиот опфат изнесува 2,07 ha. До планскиот опфат има издадено Услови за планирање на просторот за изработка на ГУП на град Штип, Општина Штип со тех.бр. Y04013 и Услови за планирање на просторот за Урбанистички проект за слободна економска зона локалитет три Чешми Општина Штип со тех. бр. Y00207.

Низ планскиот опфат има издадено Услови за планирање на просторот за изработка на Урбанистички Проект за изградба на 400kV интерконективен далекувод ТС Штип-Македонско Српска граница со тех.бр. Y33908.

Видот на планската документација да се усогласи со Законот за урбанистичко планирање и Правилникот за урбанистичко планирање.

Условите за планирање треба да претставуваат влезни параметри и насоки при планирањето на просторот на населбата и поставување на планските концепции и решенија по сите области релевантни за планирањето на просторот, обработени во согласност со Просторниот план на Република Македонија.

Основни определби на Просторниот план на Република Македонија

Основната стратешка определба на Просторниот план на Републиката е остварување на повисок степен на вкупната функционална интегрираност на просторот на државата, како и обезбедување услови за значително поголема инфраструктурна и економска интеграција со соседните и останатите европски земји.

Остварувањето на повисок степен на интегрираност на просторот на Републиката подразбира намалување на регионалните диспропорции, односно квалитативни промени во просторната, економската и социјалната структура. Во инвестиционите одлуки, стриктно се почитуваат локационите, техно-економските и критериумите за заштита на животната средина, кои се усвоени на национално ниво. Една од основните цели на Просторниот план се однесува на штедење, рационално користење и заштита на природните ресурси, искористување на погодностите за производство и лоцирање на активности на простори врзани со местото на одгледување или искористување.

Меѓу приоритетните определби на Просторниот план е заштитата на земјодел-ското земјиште, а особено стриктното ограничување на трансформацијата на земјиштето од I - IV бонитетна класа за неземјоделско користење, како и зачувување на квалитетот и природната плодност на земјиштето.

Во напорите за унапредување на квалитетот на живеењето во Републиката, посебно тежиште се става на унапредувањето и заштитата на животната средина. Состојбата на животната средина и еколошките барања се битен фактор на ограничување во планирањето на активностите, заради што е неопходна процена на влијанијата врз животната средина. Посебно значење имаат заштитата и промоцијата на вредните природни богатства и поголемите подрачја со посебна намена и со природни вредности, важни за биодиверзитетот и квалитетот на животната средина, како и заштитата и промоцијата, или соодветниот третман на културното богатство согласно со неговата културолошка и цивилизациска важност и значење.

Природни и климатски карактеристики

Природните карактеристики на едно подрачје претставуваат збир на вредности и обележја создадени од природата, без учество и влијание на човекот. Тие ги опфаќаат: географската и геопрометната положба на подрачјето, релјефните карактеристики, геолошки, педолошки, хидрографски, сеизмички, климатски и др.

Условите за планирање на просторот во КО ТРИ Чешми вон-град Општина Штип. Предметната локација се наоѓа северно од населено место Штип на надморска височина од 290 метри.

Мерната станица е лоцирана во Штип на надморска височина од 326m со координати по $X=41^{\circ}45'$ и $Y=22^{\circ}11'$. За статистичка обработка е земен период со низ на податоци од јануари-декември 1951 до 2013 год.

Климата на овој простор е условена од следните услови: реката Брегалница, планината Плачковица и од ветровите.


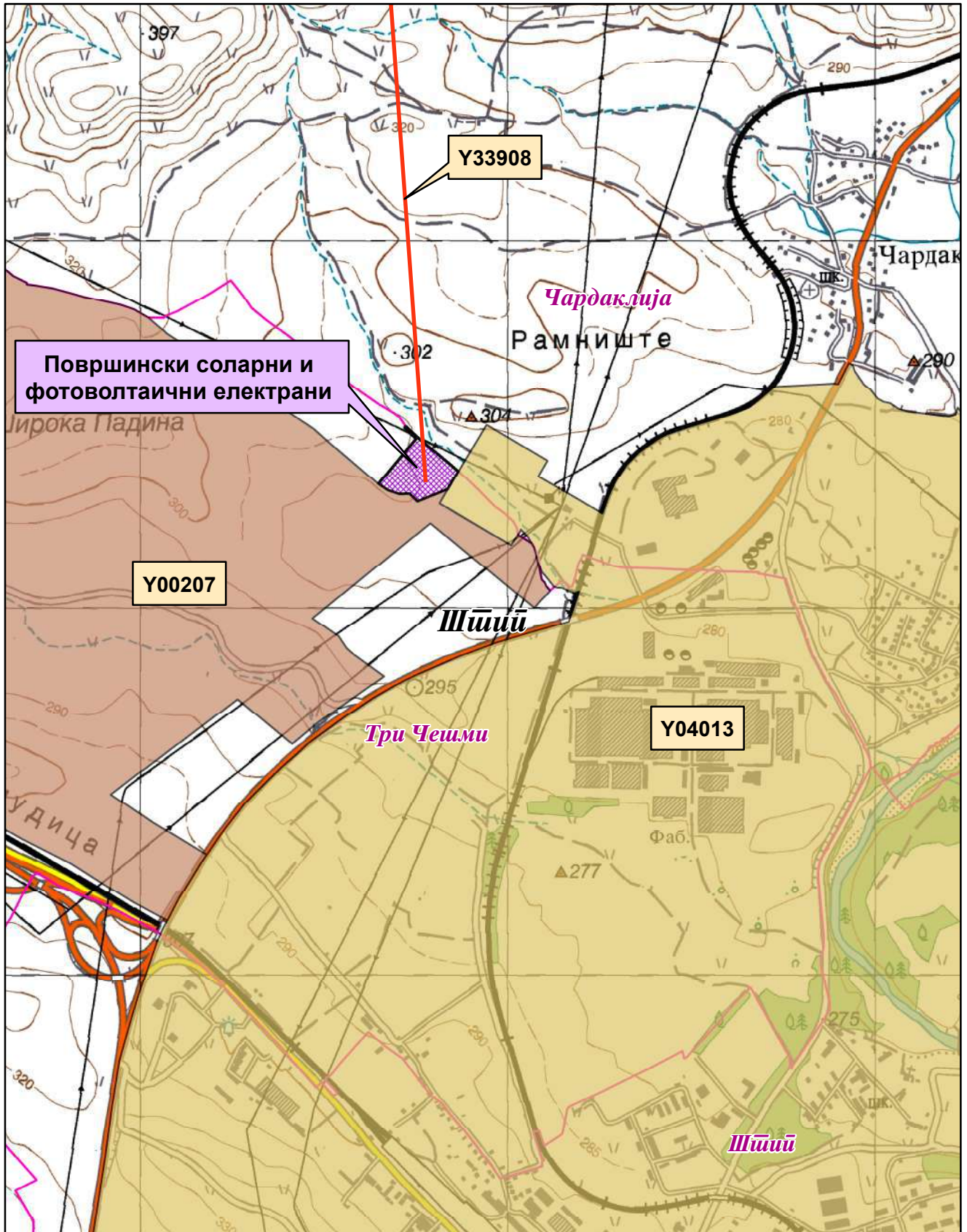
Просечната годишна температура на воздухот изнесува $13,0^{\circ}\text{C}$. Просечен годишен минимум од $11,7^{\circ}\text{C}$ и просечен годишен максимум од $14,3^{\circ}\text{C}$. Најтопол месец е јули со $24,1^{\circ}\text{C}$, а најстуден јануари со $1,3^{\circ}\text{C}$. Апсолутен максимум на температурата на воздухот е забележан на 24-07-2007 година од $43,5^{\circ}\text{C}$, апсолутен минимум на температура на воздухот е забележан на 26-01-1954 година од $-22,7^{\circ}\text{C}$, апсолутно годишно колебање од $66,2^{\circ}\text{C}$. Просечната зимска температура изнесува $2,6^{\circ}\text{C}$, пролетната температура изнесува $12,6^{\circ}\text{C}$, летната просечна температура изнесува $23,2^{\circ}\text{C}$ и просечна средна есенска температура изнесува $13,6^{\circ}\text{C}$. Есенските температури се повисоки од пролетните.






Просечен последен пролетен мраз е на 28-03, апсолутен последен пролетен мраз бил на 28-04-1984год. Просечен прв есенски мраз е на 6-11, а апсолутно последен есенски мраз бил на 16-10-1961год. Мразниот период просечно трае 142 дена.

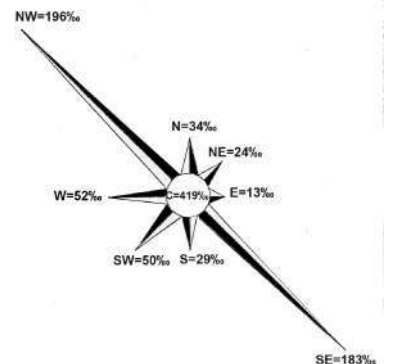
Просечната годишна сума на врнежите изнесува 473,3mm, и тоа најмногу во мај со 56,0mm, а најмалце во февруари 29,8mm, додека апсолутниот максимум на врнежите е забележан на 06-08-2007 година од 77,9mm или $1/\text{m}^2$. Зимскиот период паѓаат просечно 34mm по месец или вкупно за зимскиот период просечно 101,9mm., пролетниот период просечно паѓаат 42,7mm или вкупно за 3, 4, и 5 месец просечно паѓаат 128,2mm, летниот период просечно паѓаат 37,2mm или вкупно за 6, 7 и 8 месец 111,6mm, а во есенскиот период просечно во месеците септември, октомври и ноември паѓаат по 44,3mm или вкупно за сите месеци просекот е 132,9mm. Годишен просек на влажноста на воздухот изнесува 67%. Број на денови со снег годишно има 19, денови со град има 35, годишен број на денови со магла е 12, просечната снежна покривка изнесува 9,7cm. Просечна должина на траење на периодот со снег е 95 дена. Просечен број на ведри денови е 87, просечен број на облачни денови е 194 дена и просечен број на тмурни денови е 84.

Во Штипската котлина најчест ветер е од северозападниот правец кој дува со честина од 196%, брзина од 3,6m/s и јачина до 10 бофори што е и најсилен ветер заедно со југоисточниот ветар кој е втор по честина од 179% и со брзина од 3,8m/s што е најголема брзина. Ветер со најмала честина е источниот со честина од 18%,

Местоположба на локацијата и ружа на ветрови



-  Општинска граница
-  Катастарска граница
-  Слободна економска зона лок. Три Чешми-Y00207
-  ГУП на град Штип-Y04013
-  400kV интерконективен далекувод-Y33908



2,9m/s и јачина од 8 бофори. Честината на време без ветар - тишина е 395% што значи дека повеќе од третина од денонокието е без ветар.

Податоците се од мерна станица Штип.

Економски основи на просторниот развој

Концептот на планиран развој и просторна разместеност на економските дејности во "Просторниот план на Република Македонија" се темели на дефинираните цели на економскиот развој во "Националната стратегија на економскиот развој", определбите за рационално користење на потенцијалите и погодностите на развојот, поставеноста на системот на населби, како и политиката за порамномерна и порационална просторна организација на производните и услужни дејности.

Според економската структура, фазата од развојот во која се наоѓа економијата, степенот на расположивоста на факторите, економските состојби и економската позиција на Државата во светот, идниот развој на македонската економија е детерминиран од насоките и комбинацијата на инвестициите со другите развојни фактори.

Концепцијата на просторната организација на производните и услужни дејности поаѓајќи од објективните фактори, пазарните услови, доминацијата на приватната сопственост во економскиот систем и одлуките на државните и локалните органи, се остварува како комбинација на концентрацијата на стопанството на одделни места и дисперзија во просторот кои се комплементарни приоди во развојот и просторната разместеност на економските дејности.

Со разместувањето на производните и услужни дејности и со агломирањето на населението во просторот, се формираат центри-полови на развојот како што е Градот Штип со гравитационо влијание врз планскиот опфат на локацијата за која се наменети Условите за планирање на просторот.

Половите на развој ги формираат оските на развојот детерминирани од географските карактеристики на просторите, т.е. релјефот, теченијата на реките и слично, а во современите текови позначајни се деловните односи, комуникациите, како и изградените инфраструктурни системи и стопански капацитети.

Со "Просторниот план на Република Македонија" дефинирани се пет оски на развој од кои релевантни за Општината на чиј простор се наоѓа локацијата за која се наменети Условите за планирање се две развојни оски.

"Источната развојна оска" која има добри изгледи да се оформи во источниот дел од државата ги поврзува градовите: Куманово - Свети Николе - Штип - Радовиш и Струмица. На север еден крак оди кон Р Србија и Црна Гора, а од Струмица, еден крак води до Петрич во Р Бугарија. Во сегашно време оваа оска е со слаб интензитет, но развојот ќе го зголемува нејзиното значење.

Во Република С.Македонија постои и оската која би можела да се нарече "Јужна" која што досега е ретко споменувана, но во иднина со ефектуирањето на сите претпоставки за развој, ќе го потврдува своето значење. Оваа развојна оска ги поврзува градовите: Струга - Охрид - Ресен - Битола - Прилеп - Кавадарци - Неготино - Штип - Кочани - Делчево и продолжува кон Благоевград во Р Бугарија.

На запад продолжува кон Елбасан - Р Албанија. Нема големи изгледи да стане меѓународна, но внатре во земјата таа поврзува значајни полови на развој.

Развојните оски имаат значајна улога во просторната организација, а во прв ред за модернизација на патиштата, за изградбата на далекуводи, гасоводи итн., со што ќе се создадат предуслови за поттикнување на развојот на вкупната економија во Регионот и интегрален просторен развој на Државата.

При спроведување на стратегијата за организација и користење на просторот за алокација на производни и услужни дејности, решенијата во просторот треба да овозможат поголема атрактивност на просторот, заштита на природните и создадени ресурси и богатства, сообраќајно и информатичко поврзување, локациона флексибилност и почитување на развојните фактори.

Според определбите на Просторниот план, идниот развој и разместеност на производните и услужни дејности треба да базира на одржливост на економијата применувајќи ги законитостите на пазарната економија и релевантната законска регулатива од областа на заштитата на животната средина, особено превенција и спречување на негативните влијанија на економските активности врз животната и работна средина.

Изградбата на предвидените површински соларни и фотоволтаични електрани (фото-напонски панели за производство на електрична енергија кои се градат на земјиште), КО ТРИ Чешми вон-град Општина Штип ќе биде во функција на одржливиот развој преку производство на енергија од обновливи извори (сончева енергија).

Една од планските определби утврдени со Просторниот план на Република Македонија е рационално користење на земјиштето заради што е неопходно пред започнување на сите активности да се утврди економската и општествена оправданост за зафаќање на предложената површина на проектниот опфат.

Користење и заштита на земјоделско земјиште

Зачувувањето, заштитата и рационалното користење на земјоделското земјиште е основна планска определба и главен предуслов за ефикасно остварување на производните и другите функции на земјоделството, а конфликтните ситуации кои ќе произлегуваат од развојот на другите стопански и општествени активности ќе се решаваат врз основа на критериуми за глобална општествено-економска рационалност и оправданост со што ќе се постигнат следните зацртани цели:

- Запирање на тенденциите на прекумерна и стихијна пренамена на плодните површини во непродуктивни цели;
- Зголемување на продуктивната способност на земјоделското земјиште и подобрување на структурата на обработливите површини во функција на поголемо производство на храна;
- Привремено или трајно исклучување од процесот на производство на храна на терените каде концентрацијата на токсични материи од сообраќајни коридори во земјиштето, воздухот и водата се над дозволените норми;

- Рекултивирање и враќање на деградираното земјиште во земјоделска намена со мелиоративни и агротехнички зафати;
- Искористување на компаративните предности и погодности на одделни подрачја и стопанства за повисок степен на финализација и задоволување на потребите на преработувачките капацитети и нивна ориентација кон извоз;
- Обезбедување на материјални и други услови за дефинирање и реализација на програмата за реонизација на земјоделското производство поради рационално искористување на сите природни ресурси, човечки потенцијали и индустриско-преработувачки капацитети.

Согласно Просторниот План на Република Македонија просторот на Републиката е поделен во 6 земјоделско стопански реони и 54 микрореони. Предметната локација припаѓа на Медитерански или Повардарски земјоделско стопански реон поделен на Јужно медитерански со 2 микрореони и Централно-медитерански со 10 микрореони.

При изработка на планската документација, неопходно е воспоставување и почитување на ефикасна контрола на користењето и уредувањето на земјиштето и утврдување на нормите и стандарди за градба. Меѓу приоритетните определби на Просторниот план е заштитата на земјоделското земјиште, а особено стриктното ограничување на трансформацијата на земјиштето од I-IV бонитетна класа за неземјоделско користење, како и зачувување на квалитетот и природната плодност на земјиштето.

Пренамената на земјоделското земјиште се регулира со Законот за земјоделско земјиште. Доколку при изработка на урбанистичко планската документација се зафаќаат нови земјоделски површини, надлежниот орган за одобрување на планските програми веднаш по заверка на истите до Министерството за земјоделство, шумарство и водостопанство поднесува барање за согласност за трајна пренамена на земјоделско земјиште во градежно.

Водостопанство и водостопанска инфраструктура

Планирањето и реализирањето на активностите за подобрување на условите за живот согласно Просторниот план на Република Македонија треба да се во корелација со концептот за одржлив развој, кој подразбира рационално користење на природните и создадените добра. Одржливиот развој подразбира користење на добрата во мерка која дозволува нивна репродукција, усогласување на развојните стратегии и спречување на конфликти во сите области на живеење. Во развојот на водостопанството и водостопанската инфраструктура концептот е насочен кон рационално користење на водата, условено од фактот дека Републиката е сиромашна со вода. Колку водите во одреден простор може да се сметаат за „воден ресурс“ зависи од можноста за нивно искористување, односно од можноста за реализирање на водостопански решенија со кои водите ќе се искористат за покривање на потребите од вода за населението, земјоделството, енергетиката, индустријата и за заштитата на живиот свет.

Со Просторниот план на Република Македонија на територијата на Републиката дефинирани се 15 водостопански подрачја (ВП): ВП „Полог“, „Скопје“,

„Треска“, „Пчиња“, „Среден Вардар“, „Горна Брегалница“, „Средна и Долна Брегалница“, „Пелагонија“, „Средна и Долна Црна“, „Долен Вардар“, „Дојран“, „Струмичко Радовишко“, „Охридско - Струшко“, „Преспа“ и „Дебар“. Оваа поделба овозможува реално да се согледаат расположивите и потребните количини на вода за одреден регион.

Просторот на кој се предвидува изградба на површинските соларни и фотоволтаични електрани (фотонапонски панели за производство на електрична енергија кои се градат на земјиште) со моќност до 10 MW во КО Три Чешми-вон град, Општина Штип, се наоѓа во водостопанското подрачје (ВП) „Средна и Долна Брегалница“ кое го опфаќа сливот на реката Брегалница од браната Калиманци до вливот во реката Вардар. На ова ВП припаѓаат и сливовите на реките: Оризарска, Злетовска, Свети Николска, Осојница, Зрновка, Козјачка и Лаковица.

ВП „Средна и Долна Брегалница“ е сиромашно со вода. За сливот на реката Брегалница специфичното истекување мерено кај водомерната станица „Берово“ изнесува 11,8 л/сек/км², додека на водомерните станици „Очи Пале“ изнесува 5,9 л/сек/км² и „Штип“ изнесува 4,1 л/сек/км².

За целосно искористување на потенцијалот на водотеците (хидроенергетски, за водоснабдување на населението и индустријата и за наводнување) во ВП „Долна и Средна Брегалница“ изградени се акумулациите Градче на реката Кочанска, Пишица на реката Пишица, Мантово на Лаковица и Мавровица на река Мавровица. За идниот период се предвидува изградба на акумулациите: Јагмулар на реката Брегалница, Речане на Оризарска Река и Баргала на Козјачка Река.

Согласно Просторниот план на Република Македонија основна цел во управувањето со водите е континуирано обезбедување на квалитетна вода за населението. Градот Штип се водоснабдува од бунари на локалитетите „Фортуна“, „Штипско Езеро“ и „АРМ“.

За зачувување на квалитетот на подземните води изработен е „Елаборат за одредување на граници на заштитни зони околу водозафатните објекти - експлоатациони бунари на локациите: Фортуна, Штипско Езеро и АРМ, Општина Штип“ каде согласно „Правилникот за начинот на определување и одржување на заштитни зони околу изворите на вода за пиење“ се дефинирани¹:

- Потесна или I (прва) заштитна зона (зона на строг санитарен надзор);
- Широка или II (втора) заштитна зона (зона на санитарно ограничување);
- Поширока или III (трета) заштитна зона (зона на хигиенско - епидемиолошко следење и набљудување);

Површинските соларни и фотоволтаични електрани се наоѓаат во поширока или III (трета) заштитна зона (зона на хигиенско - епидемиолошко следење и набљудување).

Во ова зона се забрануваат:

- изградба на индустриски постројки кои во технолошките процеси користат или произведуваат опасни и штетни материи;

¹ Од страна на Советот на Општина Штип во тек е постапката за донесување на Одлука за утврдување на границите на заштитните зони на бунарските подрачја „Фортуна“, „Штипско Езеро“ и „АРМ“

- индустриски постројки кои со својата активност можат да имаат негативно влијание на квалитетот на водата;
- изградба на индустриски, туристички, угостителски, спортско - рекреативни, земјоделско - стопански објекти и други објекти, како и вршење на дејности чии отпадни води и други отпадни материи можат да го загрожат квалитетот, здравствената исправност, издашноста на извориштето;
- испуштање на непречистени урбани отпадни води и индустриски отпадни води;
- испуштање на нафта и нафтени деривати, киселини и други штетни и опасни материи;
- нерегулиран транспорт и несоодветно скалдирање на: киселини, масла, нафта, отровни, опасни, штетни и радиоактивни материи и др.
- изградба на рафинерии и хемиска индустрија;
- складирање на радиоактивни материи;
- изградба на цевководи за транспорт на течности опасни по квалитетот на водата;
- депонирање на сите видови отпад (комунален, индустриски, металуршки и др), освен во организирани, обезбедени и контролирани депонии;
- вадење на песок, чакал и камен од коритата и бреговите на природните водотеци и активности со кои се продлабочува или се оштетува речното корито и бреговите на површинските водотеци, освен во функција на подобрување на режимот на водите и заштита од штетно дејство на водите согласно Закон за води;
- неконтролирана сеча на шуми;
- интензивно земјоделство со голема примена на вештачки ѓубрива и пестициди;
- користење на земјиштето на начин со кој може да се загрози квалитетот, здравствената исправност на водата и издашноста на извориштето;
- површинска и подземна експлоатација на минерални сировини во случај кога има влијание на квантитетот и квалитетот на подземните и површинските води на извориштето;
- експлоатација на подземни води во случај кога тоа влијае на загадување на подземните води или влијае на издашноста на извориштето;
- директно испуштање на отпадните води во отворените водотеци се дозволува само откако ќе бидат пречистени, според критериумите за површински водотеци согласно критериумите дадени во законските прописи и други плански акти.
- изградба на бензински пумпи (станции), комерцијално складирање на нафта и нафтени деривати, освен со примена на резервоари со двослојна заштита на сидовите и инсталирање на уред за автоматско детектирање во случај на пропуштање на сидовите од резервоарите;
 - изградба на септички јами, освен водонепропусни септички јами на локации каде не постои инсталирана канализациска мрежа;

- превземање на други дејствија, активности кои можат да влијаат на квалитетот на водата од извориштата.

Енергетика и енергетска инфраструктура

Од аспект на енергетиката и енергетската инфраструктура со Просторниот план на Република Македонија се дефинираат состојбите, потребите и начините на задоволување на потрошувачката на разните видови на енергија во Републиката. При тоа приоритет се дава на намалување на увозната зависност на енергенти и енергија, односно задоволување на потрошувачката со домашно производство.

Според статистичките податоци последниве години во Република С.Македонија над 30% од потрошената електрична енергија е од увозно потекло за што се одвојуваат големи девизни средства. Зголемената потрошувачка на енергетски горива ја наметнува потребата од подобрувањето на енергетската ефикасност. Европската регулатива “Европа 2020” за паметен, одржлив и сеопфатен развој предвидува мерки за намалување на емисиите на издувни гасови, зголемување на користењето на обновливи извори на енергија и зголемување на енергетската ефикасност. Имплементирањето на овие мерки, ќе придонесе за подобра односно поквалитетна иднина за следните генерации, отворање на нови работни места, а истовремено се обезбедуваат услови за одржлив развој. Со рационално искористување на енергетските извори им се овозможува на идните генерации да имаат ресурси за сопствен раст и развој.

- Размената на електрична енергија помеѓу балканските електроенергетски системи (чии земји најчесто се увозници) е многу значаен фактор за натамошниот развој. Електроенергетските системи на балканските земји треба да бидат поврзани со конективни водови кои што нема да преставуваат тесно грло во трансмисија на потребните количини на електрична моќност. Државата досега има 400 kV конективни водови со Грција (кон Солун и Лерин) и Косово (Косово-Б) и кон Бугарија (Црвена Могила) а во план е градбата на вод кон Албанија. Планираната, со Просторниот план на Република Македонија, траса на водот од Скопје5 кон Србија е сменета и изграден е водот Штип-Србија.

Низ локацијата за изградба на површински соларни и фотоволтаични електрани (фотонапонски панели за производство на електрична енергија кои се градат на земјиште) со моќност до 3 MW, КО ТРИ Чешми вон-град Општина Штип минува постојниот преносен 400 kV далноводот Штип-Македонско Српска граница заради што при изработка на планските решенија за изработка на урбанистичката и проектна документација треба да се почитуваат: “Мрежните правила за пренос на електрична енергија” (Службен лист на РМ бр.303/2021 год.).

Градбата на површински соларни и фотоволтаични електрани ги подобрува перформансите на електроенергетската мрежа, го намалува увозот на електрична енергија и емисиите на стакленички гасови.

Гасовод

Природниот гас, со сегашната потрошувачка, малку е застапен во енергетскиот сектор во Република С.Македонија. Со негова зголемена употреба се воведува еколошки поприфатливо гориво кое со својот хемиски состав и висока калорична моќ, претставува одлична замена за нафтата, нејзините деривати, јагленот и другите цврсти и течни горива. Природниот гас испушта помалку штетни материи во однос на другите енергенти, заради што аерозагадувањето е сведено на минимум.

Изградениот крак Жидилово-Скопје е дел од меѓународниот транзитен гасоводен систем Русија-Романија-Бугарија-С.Македонија. Се планира во идниот период доизградба на гасоводната мрежа во Републиката и поврзување со мрежите на соседните држави што ќе овозможи зголемување на сигурноста во снабдувањето на сите региони во државата но и урамнотежување на потрошувачката во текот на целата година.

При проширувањето на гасоводниот систем се изгради делницата-1 Клевовци-Штип-Неготино а се планира градба и на магистрален гасовод на делница Свети Николе-Велес, со што се овозможија поволни услови за развој на гасоводната мрежа во овој регион. Трасата на гасоводот од делница-1 Клевовци-Неготино минува на 2,2km западно од оваа локација.

Население

Утврдувањето на концептот на просторната организација, уредувањето и користењето на територијата на Републиката, а во контекст на тоа и стопанската структура, зависи од развојот, структурните промени и просторната дистрибуција на населението.

Врз основа на прогноза за бројот, структурата, темпото на растежот, критериумите за разместување и подвижноста, треба да се покаже просторно-временската компонента на остварување на идната организација и уредување преку демографскиот аспект.

Демографските проекции, кои на планирањето му даваат нова димензија, покажуваат или треба да покажат, како во иднина ќе се формира населението, неговиот работен контингент (работна сила) и домаќинствата и како треба да придонесат кон сестрано согледување на идната состојба на населението како произведен дел, потрошувач и управувач - креатор.

Тргувајќи од определбата дека популациската политика преку систем на мерки и активности треба да влијае врз природниот прираст, се оценува дека за обезбедување на плански развој и излез од состојбата на неразвиеност се наметнува водењето активна популациска политика во согласност со можностите на социо-економски развој на Републиката. Во овие рамки треба да се води единствена популациска политика со диференциран пристап и мерки по одделни подрачја, со цел да се постигне оптимализација во користењето на просторот и ресурсите, хуманизација на условите за семејниот и општествениот живот на населението, намалување на миграциите, како и создавање на услови за порамномерен регионален развој на Републиката.

Како демографска рамка, населението е значајна категорија која треба да се има во предвид при апроксимацијата на потенцијалните работни ресурси и потенцијалните потрошувачи и корисници на сите видови услуги.

Урбанизација и мрежа на населби

Урбанизацијата како сложен, динамичен процес треба да претставува основна рамка и влијателен фактор во насочувањето на долгорочниот просторен развој на Република С.Македонија. Под поимот урбанизација се подразбира во прв ред развој на градовите изразен со порастот на нивното население, социјалните и политички функции и во изградбата и уредување на нивните просторно физички структури. Во поширока смисла урбанизацијата го опфаќа и развојот на руралните населби и простори кој е резултат на промените кои водат кон намалување на разликите помеѓу градот и селото.

Ваквите и слични иницијативи на соодветен начин се вградени во основните цели на урбанизацијата и развој и уредување на населбите, дефинирани во Просторниот план на Република Македонија.

Една од целите согласно Просторниот план на Република Македонија која треба да се земе во предвид при изработка на површински соларни и фотоволтаични електрани, предвидува:

- Планско уредување и екипирање на населбите со елементи на комунална инфраструктура.

Од аспект на урбанизацијата при поставувањето на вакви објекти во просторот треба да се обрне внимание на изборот на локации од аспект на заштита на продуктивното земјиште, како и нивно вклопување во постојниот урбан модел на просторот и пејзажното обликување на окружувањето.

Иницијативата за изградба на површински соларни и фотоволтаични електрани (фотонапонски панели за производство на електрична енергија кои се градат на земјиште), КО ТРИ Чешми вон-град, Општина Штип, ќе овозможи поефикасно снабдување на населбите со електрична енергија, што е особено значајно за оние кои немаат соодветно, односно квалитетно снабдување. Преку воведување на алтернативни извори на енергија се овозможува заштеда на необновливи извори на енергија што е еден од основните приоритети во одржливиот развој.

Домување

Основните цели на Просторниот план во областа на домувањето се во функција на оптимална проекција на станбениот простор, а се однесуваат на: обезбедување стан за секое домаќинство, подобрување на станбениот стандард, изградба на адекватна инфраструктура во функција на поквалитетен стандард на домување, асеизмичност во градбата, замена на субстандардниот станбен фонд и изнаоѓање модуси и дефинирање на критериуми за надминување на појавата на бесправна изградба.

Современата технологија, автоматизација и модернизација навлегува во сите пори на современиот живот, па оттаму предизвикува битни трансформации и во станот, кои квалитативно го менуваат традиционалниот тип на домување.

Порастот на животниот стандард и порастот на културата на домувањето доведуваат до постојано зголемување на површината на станот, подобрување на внатрешната организација и распоред, квантитативно и квалитативно подигнување на комуналната опременост на станот.

Во тој контекст, оваа иницијатива за изградба на површински соларни и фотоволтаични електрани (фотонапонски панели за производство на електрична енергија кои се градат на земјиште), КО ТРИ Чешми вон-град, Општина Штип, е во функција на обезбедување поквалитетни услуги за снабдување на домаќинствата со електрична енергија во овој дел на Републиката, со што се овозможува квалитативно и квантитативно подигнување на комуналната опременост на станот.

Јавни функции

Организацијата на јавните функции е директно поврзана со планирањето и уредувањето на населбите и зависи од типот на населбата, нејзиното место и улога во хиерархијата на населбите и соодветното ниво на централитет.

Локацијата за изградба на површински соларни и фотоволтаични електрани (фотонапонски панели за производство на електрична енергија кои се градат на земјиште), КО ТРИ Чешми вон-град, Општина Штип, е во функција на развој на стопанските активности и е надвор од урбаниот опфат на најблиската населба, така што нема препораки и обврски за организација на јавни функции, што значи дека се исклучени и можностите за било каков конфликт помеѓу два типа на функции.

Индустрија

Развојот и просторната разместеност на индустријата претставува значаен фактор и движечка сила за поттикнување на развојот на вкупната економија и модернизација на другите области од економскиот и општествениот живот. Ефикасното и успешно спроведување на насоките и определбите за поттикнување на развојот на индустриските дејности и нивно рационално разместување во просторот ги детерминираат позитивните промени и во другите сегменти на економијата: пораст на вработеноста, зголемување на бруто домашниот производ, подобрување на животниот стандард и др.

Со плански и организиран начин на ширење на инфра и супраструктурата и создавањето на други погодни услови за локација на производни капацитети во просторот околу општинските центри и во поширокиот рурален простор, се обезбедуваат основи врз кои може да се очекува остварување на просторната разместеност на индустријата, преку моделот на концентрираната дисперзија.

Во планскиот период, индустриското производство се очекува да биде застапено во сите општини и да остварува растеж кој ќе придонесе за зголемување на вработувањето, подобрување на условите за живеење на граѓаните на поширокиот простор на земјата.

Изградбата на предвидените површински соларни и фотоволтаични електрани (фото-напонски панели за производство на електрична енергија кои

се градат на земјиште), КО ТРИ Чешми вон-град Општина Штип, ќе биде во функција на развој на енергетскиот сектор што кореспондира со основните определби на Просторниот план на Република Македонија за одржлив развој.

Индустријата која е водечка стопанска дејност и двигател на развојот на вкупната економија има значајно влијание врз квалитетот на животната средина. Во услови на усвоената развојна парадигма на “одржлив” развој, напорите треба да се насочат кон суштествени промени во стратегијата и политиката за развој и просторна алокација на производните капацитети засновани на принципите на еколошка заштита.

Сообраќај и врски

Комуникациската мрежа на Република С.Македонија, сочинета од повеќе комуникациски потсистеми, е етаблирана преку системот за сообраќај и врски врз чија основа, помеѓу другото, се темели и организацијата на просторот на државата. Комуникациските системи во Републиката, кои се од особено значење за развојот на стопанските активности, се очекува да се подобруваат, унапредуваат и да се развиваат во две насоки на развој на комуникациите:

- екстерното поврзување на државата (стратешки коридори);
- интерното поврзување во државата (регионални и локални потреби).

Основа за *екстерното поврзување* на државата се дефинираните комуникациски коридори согласно меѓународните конвенции и препораки, што воедно се и основа за ориентација кон европските и балканските определби за економски и технолошки комуникации, што е од особено значење за извозот.

Основата за *интерното поврзување* во државата односно планирање и развој на патната мрежа на Република С.Македонија се базира на категоризација на патиштата, на стратешки дефинирани меѓународни коридори за патен сообраќај, на досега изградената европска патна мрежа-ТЕМ со “Е” ознака на патиштата, на досега изградената магистрална и регионална патна мрежа, како и на определбите од долгорочната стратегија за развој.

Мрежата на патишта “Е” ознака што ги дефинира меѓународните коридори за патен сообраќај низ Републиката се: Е-65, Е-75, Е-850, Е-871.

Според Просторниот план на Република Македонија, автопатската и магистрална патна мрежа релевантна за предметниот простор е:

- Е-65 што се поклопува со делови од магистралните патишта М-3, М-4 и М-5 - (СР-Блаце-Скопје-Тетово-Кичево-Требеништа-Охрид-Битола-Меџитлија-ГР) - коридор за патен сообраќај во насока север-југ.
- М-5 - (Крстосница Подмоље-Охрид-Ресен-Битола-Прилеп-Велес-Бабуна-крстосница Отовица-Штип-Кочани-Делчево-БГ-Звегор), со (Крак Битола-крстосница Кукуречани-ГР-Меџитлија).

Врз основа на **Одлуката за категоризација на државните патишта** („Службен весник на Република Македонија” број 133/11, 150/11 и 20/12) овој магистрален патен правец се преименува со ознаката:

- АЗ - Крстосница Требениште-врска со А-2-крстосница Подмоље-Охрид-Косел-Ресен-Битола-Прилеп-Велес-Штип-Кочани-Делчево-граница со

Бугарија-граничен премин Рамна Нива, делница Битола-крстосница Кукуречани-граница со Грција-граничен премин Мецитлија-делница Косел-врска со А-3-Охрид-граница со Албанија-граничен премин Љубаништа.

Во идната патна мрежа на Републиката, основните патни коридори ќе ги следат веќе традиционалните правци во насока север-југ (коридор 10), односно исток-запад (коридор 8), што се вкрстосуваат во просторот помеѓу градовите: Скопје, Куманово и Велес. На тој начин дел од магистралните патишта во Републиката ќе формираат три основни патни коридори, што треба да се изградат со технички и експлоатациони карактеристики компатибилни со системот на европските автопатишта (ТЕМ):

- север-југ: М-1 (Србија - Куманово - Велес - Гевгелија - Грција),
- исток-запад: М-2 и М-4 (Бугарија-Крива Паланка-Куманово-Скопје-Тетово-Струга-Албанија и крак Скопје - Србија),
- исток-запад: М-5 (Бугарија - Делчево - Кочани - Штип - Велес - Прилеп - Битола - Ресен - Охрид-Требеништа - М4 (крак Битола - граница со Грција).

На автопатската и магистралната патна мрежа се надоврзуваат **регионалните патишта**, што заедно со локалните категоризирани патишта ќе ја сочинуваат патната мрежа на Републиката.

Релевантен регионален патен правец за предметната локација, според Просторниот план на Република Македонија, влегува во групата на **регионални патишта "Р1"** и е со ознака:

- Р1204 - (Куманово-врска со А2-Свети Николе-Овче Поле-врска со А3-Кадрифаково-Штип-Софилари-врска со А4).

Динамиката за реализација на мрежата, што ќе овозможи целосно опслужување на Републиката, ќе биде во функција на сообраќајните потреби (очекуваниот обем на сообраќајот), потребите за интеграција во европскиот патен систем, како и економската моќ на државата, а трасите на меѓународните и магистралните патишта, задолжително ќе поминуваат надвор од населените места и се предлага да се решаваат со денивелирано вкрстосување со останатата патна мрежа.

При планирање да се почитува Законот за јавни патишта („Службен весник на Република Македонија” број 84/08, 52/09, 114/09, 124/10, 23/11, 53/11, 44/12, 168/12, 163/13, 187/13, 39/14, 42/14, 166/14, 44/15, 116/15, 150/15, 31/16, 71/16 и 163/16).

Железнички сообраќај: Концепцијата за развој на железничкиот систем базира на потребата за модернизација и проширување на железницата во целина, како и поврзување на железничката мрежа на Републиката со соодветните мрежи на Република Бугарија и Република Албанија.

Железничката мрежа на Републиката, во планскиот период, треба да ја сочинуваат: магистрални железнички линии од меѓународен карактер, регионални линии и локални линии.

1. Магистрални железнички линии од меѓународен карактер:

- СР- Табановце-Скопје-Гевгелија-ГР..... 213,5 km
- СР - Блаце-Скопје 31,7 km
- СР -Кременица-Битола-Велес..... 145,6 km

- БГ -Крива Паланка-Куманово84,7 km
- АЛ-Струга-Кичево-Скопје143,0 km

Покрај постојните врски Табановце и Блаце на север, односно Гевгелија и Креница на југ, ќе се изврши и соодветно поврзување на исток кон Република Бугарија, односно на запад кон Република Албанија, со што ќе се овозможи целосно интегрирање на македонскиот железнички систем со соодветните системи на соседните држави.

Во планскиот период меѓудругото, се очекува развој на интегралниот транспорт, односно техничко-технолошкото доопремување на Македонските железници за извршување на задачите и за вклучување во меѓународниот сообраќај, што е во согласност со стратегијата на развојот на железничкиот сообраќај и со реалните можности на Република С.Македонија.

Според Просторниот план на Република Македонија, железничката мрежа релевантна за предметниот простор е во групата на регионални железнички линии:

- Велес-Кочани85,6 км

Воздушен сообраќај: Воздушните патишта во Република С.Македонија се интегрален дел од европската мрежа на воздушни коридори со ширина од 10 наутички милји во кои контролирано се одвиваат прелетите над територијата на државата.

Примарната аеродромска мрежа во Државата треба да ја сочинуваат вкупно 4 аеродроми за јавен воздушен сообраќај, и тоа во Скопје, Охрид, Струмица и Битола. Аеродромот во Скопје е оспособен за прием и опрема на интерконтинентални авиони, аеродромот во Охрид е реконструиран во повисока-II категорија, а новите аеродроми што се предвидуваат во Струмица и Битола се предвидени да бидат со доминантна намена за карго транспорт на стоки.

Секундарната аеродромска мрежа се предлага да ја сочинуваат сегашните 5 реконструирани и технички доопремени спортски аеродроми и вкупно 15 аеродроми за стопанска авијација, од кои 7 нови. Покрај тоа треба да се уредат и околу 20 терени за дополнителен развој на воздухопловниот спорт и туризам во согласност со меѓународните прописи за ваков вид на аеродроми.

Предметната локација се наоѓа во заштитната зона на спортскиот аеродром Штип.

При изработка на планската документација, од аспект на безбедноста на воздушниот сообраќај, да се почитува заштитната зона на аеродромот, како и важечките Законски и подзаконски акти кои ја допираат оваа област.

Радиокомуникациска и кабелска електронско комуникациска мрежа

Радиокомуникациска мрежа е јавна електронска комуникациска мрежа со која се обезбедува емитување, пренос или прием на знаци, сигнали, текст, слики и звуци или други содржини од каква било природа преку радиобранови. Основни елементи на примопредавателниот систем се: антените, антенските столбови, водови, засилувачи и друго.

Јавните електронски комуникациски мрежи треба да се планираат, поставуваат, градат, употребуваат и слично под услови утврдени со Законот за електронските комуникации, прописите донесени врз основа на него, прописите за просторно и урбанистичко планирање и градење, прописите за заштита на животната средина, нормативите, прописите и техничките спецификации содржани во препораките на Европската Унија.

Изложеноста на јавноста на нејонизирачко електромагнетно зрачење со пуштањето во работа на антенски систем не треба да ги надминува вредностите пропишани со Упатството за гранични вредности при изложеност на нејонизирачко зрачење издадено од Меѓународна комисија за заштита од нејонизирачко зрачење (ICNIRP – International Commission on Non-Ionizing Radiation Protection). Агенцијата за електронски комуникации врши контрола со мерење на нејонизирачкото електромагнетно зрачење, со цел да ја утврди усогласеноста на антенските системи со граничните вредности.

Оператори на мобилната телефонија во Републиката се: М-Телеком, Лајкамобајл, Телекабел и А1 Македонија. Тие во своите секојдневни развојни активности вршат:

- Квалитетно мрежно покривање со мобилен сигнал на:
 - региони, општини, населени места,
 - подрачја од јавен интерес (културно-историски, спортски, стопански, индустриски, погранични зони и др.),
 - сообраќајна и транспортна инфраструктура.
- Подготовка на проекти за развој на мрежата согласно постоечката инфраструктура на теренот.
- Усогласување на развојните планови со одделни институции на државата (министерства, управи и сл.).

Целиот овој регион, покриени е со сигнал на мобилна телефонија на мобилните оператори.

Кабелска електронска комуникациска мрежа - се користи за дистрибуција на јавни електронски комуникациски услуги до крајниот корисник. Пристапниот дел на мрежата е изграден од кабли (од бакарни парици, коаксијални, хибридни коаксијално-оптички и/или оптички) и придружни дистрибутивни и изводни точки: канали, цевки, кабелски окна/шахти, надворешни ормари и др.

Јавната кабелска електронска комуникациска мрежа и придружните средства треба да се планираат, проектираат, поставуваат и градат на начин кој нема да ја попречува работата на другите електронски комуникациски мрежи и придружни средства, како ни обезбедувањето на другите електронски комуникациски услуги.

Изградбата на јавните електронски комуникациски мрежи и придружни средства треба да се обезбеди:

- заштита на човековото здравје и безбедност,
- заштита на работната и животната средина,
- заштита на просторот од непотребни интервенции,
- заштита на инфраструктурата на изградените јавни електронски комуникациски мрежи,

- унапредување на развојот и поттикнување на инвестиции во јавните електронски комуникациски мрежи со воведување на нови технологии и услуги, а особено со воведување на следни генерации на јавни електронски комуникациски мрежи.

АД “Македонски Телекомуникации” и останатите оператори за своите корисници обезбедуваат широк опсег на услуги како што се: говорни услуги (вклучувајќи услуги со додадена вредност), услуги за пренос на податоци, пристап до Интернет, мобилни комуникациони услуги, јавни говорници и др. Комуникациските услуги се обезбедуваат врз основа на добро воспоставената електронска комуникациска мрежа со примена на најсовремени технологии.

Телефонските корисници во ова подрачје во електронско комуникацискиот сообраќај се приклучени преку телефонската централа во Штип.

Операторите на јавна кабелска електронска комуникациска мрежа треба да обезбедат можност за широкопојасен пристап до услуги (broadband) со големи брзини на: 100% од домаќинствата покриени со мрежата на операторот со можност за пристап до јавната комуникациска мрежа со брзина на пренос од 30 Mbps и најмалку 50% од домаќинствата покриени со мрежата на операторот со можност за пристап до јавната комуникациска мрежа со брзина на пренос од 100 Mbps.

За новите градби, изградената електронска комуникациска инфраструктура за пренос со големи брзини треба да им овозможи на сите корисници слободен избор на оператор, а на сите оператори пристап до градбите под еднакви и недискриминаторски услови.

Заштита на животната средина

Анализата на влијанијата врз животната средина, како превентива, има за цел да ги идентификува можните проблеми, да ги рационализира трошоците и да направи оптимален избор на мерките за заштита на животната средина. За разлика од “пасивниот” пристап, со кој се применуваат заштитни мерки по настанатиот проблем, што претставува финансиско оптоварување на производителите, давачите на услуги и општеството во целост, превентивната заштита на животната средина се трансформира во елемент на развој и појдовна основа за глобалното управување со животната средина засновано на принципите на одржливиот развој. Одржувањето на континуитет во следењето на состојбите во медиумите и областите на животната средина, дава претстава за трендот на промени кои настанале во текот на подолг временски период на анализираното подрачје, како основа за планирање и предвидување на промените кои би можело да се очекуваат во животната средина во временската рамка на која се однесува планскиот документ.

Со цел да се обезбеди заштита и унапредување на животната средина при изградбата на површински соларни и фотоволтаични електрани (фото-напонски панели за производство на електрична енергија кои се градат на земјиште), со моќност до 3 MW, КО ТРИ Чешми вон-град Општина Штип, потребно е да се почитуваат одредбите пропишани во законската регулатива од областа на заштита на животната средина и подзаконските акти донесени врз нивна основа.

Имајќи во предвид дека енергијата на сончевото зрачење претставува најобилен, неисцрпен, бесплатен и обновлив извор на енергија, кој не ја загадува околината, при разработка на влијанијата од фотоволтаичните електрани врз животната средина констатирано е дека истите не создаваат емисии на штетни материи, не трошат гориво и не создаваат бучава. Досегашните научни истражувања посочуваат дека единствено негативно влијание по човековата околина е потребата од зголемена површина на земјиште за нивно инсталирање. При реализација на предвидените активности за изградба на фотоволтаични електрани треба да се внимава да не дојде до искористување на земјиштето на начин и обем со кој би се загрозиле неговите природни вредности, квалитетот и количината и режимот на површинските и подземните води.

Доколку при изградбата на површински соларни и фотоволтаичните електрани се создаде отпад, создавачите на отпад се должни во најголема можна мера, да го избегнат создавањето на отпад и да ги намалат штетните влијанија на отпадот врз животната средина, животот и здравјето на луѓето. При управување со отпадот по претходно извршената селекција, отпадот треба да биде преработен по пат на рециклирање, повторно употребен во истиот или во друг процес за екстракција на секундарните сировини или пак да се искористи како извор на енергија. Создадениот отпад треба да се депонира организирано со контролиран транспортен систем во постојната депонија. Потребно е да се потенцира дека создавачот и/или поседувачот на отпадни материи и емисии ги сноси сите трошоци за санација на евентуално предизвиканите нарушувања во животната средина.

Заштита на природното наследство

Од областа на заштита на природата (*природното наследство, природните реткости и биолошката и пределската разновидност*), документацијата на предметниот простор треба да се усогласи со Просторниот план на Република Македонија, врз основа на режимот за заштита, ќе се организира распоред на активности и изградба на објекти кои ќе се усогласат со барањата кои ги поставува одржливото користење на природата и современиот третман на заштитата.

Особено внимание при заштита на природата, треба да се посвети на начинот, видот и обемот на изградбата што се предвидува во заштитените простори за да се одбегнат или да се надминат судирите и колизиите со инкомпатибилните функции. За таа цел е неопходно почитување на следните принципи:

- Оптимална заштита на просторите со исклучителна вредност;
- Зачувување и обновување на постојната биолошка и пределска разновидност во состојба на природна рамнотежа;
- Обезбедување на одржливо користење на природното наследство во интерес на сегашниот и идниот развој, без значително оштетување на деловите на природата и со што помали нарушувања на природната рамнотежа;
- Спречување на штетните активности на физички и правни лица и нарушувања во природата како последица на технолошкиот развој и

извршување на дејности, односно обезбедување на што поповолни услови за заштита и развој на природата;

- Рационална изградба на инфраструктурата;
- Концентрација и ограничување на изградбата;
- Правилен избор на соодветна локација.

Согласно Законот за заштита на природата („Службен весник на Република Македонија“ број 67/04, 14/06, 84/07, 35/10, 47/11, 148/11, 59/12, 13/13, 163/13, 41/14, 146/15, 39/16, 63/16, 113/18 и 151/21) и Законот за животна средина („Службен весник на Република Македонија“ број 53/05, 81/05, 24/07, 159/08, 83/09, 48/10, 124/10, 51/11, 123/12, 93/13, 187/13, 42/14, 44/15, 129/15, 192/15, 39/16, 99/18 и 89/22) потребно е внесување на мерки за заштита на природата при планирањето и уредувањето на просторот и истите треба строго да се почитуваат.

Согласно Студијата за заштита на природното наследство, изработена за потребите на Просторниот план на Република Македонија, на просторот кој е предмет на разработка за изградба на површински соларни и фотоволтаични електрани (фото-напонски панели за производство на електрична енергија кои се градат на земјиште), со моќност до 3 MW, КО ТРИ Чешми вон-град Општина Штип, нема регистрирано ниту евидентирано природно наследство.

Доколку при изработката на документацијата на предметниот простор или при уредување на просторот се дојде до одредени нови сознанија за природно наследство кое би можело да биде загрозено со урбанизацијата на овој простор, потребно е да се предвидат мерки за заштита на природното наследство:

- Утврдување на границите и означување на сите објекти кои би можеле да бидат предложени и прогласени како природно наследство;
- Забрана за вршење на какви било стопански активности кои не се во согласност со целите и мерките за заштита утврдени со правниот акт за прогласување на природното добро или Просторниот план за подрачје со специјална намена;
- Магистралната и останатата инфраструктура (надземна и подземна) да се води надвор од објектите со природни вредности, а при помали зафати потребно е нејзино естетско вклопување во природниот пејзаж;
- Воспоставување на мониторинг, перманентна контрола и надзор на објектите со природни вредности и преземање на стручни и управни постапки за санирање на негативните појави;
- Воспоставување на стручна соработка со соодветни институции во окружувањето;
- Почитување на начелата за заштита на природата согласно Законот за заштита на природата.

Заштита на културно наследство

Во своето милениумско постоење, човековата цивилизација од праисторијата до денес, на територијата на нашата држава, оставила значајни траги од вонредни културни, историски и уметнички вредности кои го потврдуваат

постоењето, континуитетот и идентитетот на македонскиот народ на овие простори.

Просторниот аспект на недвижното културно наследство е предмет на анализа во корелација со долгорочната стратегија на економски, општествен и просторен развој, односно стратегија за зачувување и заштита на тоа наследство во услови на пазарно стопанство.

Републичкиот завод за заштита на спомениците на културата, за потребите на Просторниот план на Републиката, изготви Експертен елаборат за заштита на недвижното културно наследство во кој е даден Инвентар на недвижното културно наследство од посебно значење.

Инвентарот содржи список на регистрирани и евидентирани недвижни културни добра, што подразбира список на недвижните предмети со утврдено својство споменик на културата, односно на недвижните предмети за кои основано се претпоставува дека имаат споменично својство. Тоа се: археолошки локалитети, цркви, манастири, џамии, бањи, безистени, кули, саат кули, турбиња, мавзолеи, конаци, мостови, згради, куќи, стари чаршии, стари градски јадра и други споменици со нивните имиња, локации, блиските населени места, период на настанување и општините во кои се наоѓаат спомениците.

Согласно постоечката законска регулатива, видови на недвижно културно наследство се: споменици, споменични целини и културни предели.

На подрачјето на катастарската општина Три Чешми која е предмет на анализа има евидентиран еден недвижен споменик на културата (Експертен елаборат):

1. Археолошки локалитет "Три Чешми", Три Чешми, донцоримски период

Во Археолошката карта на Република Македонија, која ги проучува предисториските и историските слоеви на човековата егзистенција, од најстарите времиња до доцниот среден век, на анализираното подрачје на катастарската општина Три Чешми, евидентиран е археолошкиот локалитет *Три Чешми*, населба од римското време која лежи југоисточно од селото на левата страна од патот за Штип.

Според Просторниот план на Република Македонија, најголем број на цели се однесуваат на третманот и заштитата на културното наследство во плановите од пониско ниво.

При изработка на планска документација од пониско ниво, да се утврди точната позиција на утврдените *локалитети со културно наследство* и во таа смисла да се применат плански мерки за заштита на недвижното наследство:

- задолжителен третман на недвижното културно наследство во процесот на изработката на просторните и урбанистичките планови од пониско ниво заради обезбедување на плански услови за нивна заштита, остварување на нивната културна функција, просторна интеграција и активно користење на спомениците на културата за соодветна намена, во туристичкото стопанство, во малото стопанство и услугите, како и во вкупниот развој на државата;
- планирање на реконструкција, ревитализација и конзервација на најзначајните споменички целини и објекти и организација и уредување на

контактниот, околниот споменичен простор заради зачувување на нивната културно - историска димензија и нивна соодветна презентација;

- измена и дополнување на просторните и урбанистичките планови заради усогласување од аспект на заштитата на недвижното културно наследство.

Културното недвижно наследство во просторните и урбанистички планови треба да се третира на начин кој ќе обезбеди негово успешно вклопување во просторното и организационо ткиво на градовите и населените места или пошироките подрачја и потенцирање на неговите градежни, обликовни и естетски вредности.

Туризам и организација на туристички простори

Туризмот и угостителството со својата основна функција-прифаќање, сместување и истовремено задоволување на голем број разновидни барања и желби на туристите, влијае врз вкупната економија и развојот на одредена средина, а исто така има изразено влијание и врз просторот во кој ја извршува својата дејност. Туризмот со своето мултиплицирано влијание во процесот на стопанисување, посредно и непосредно, ги вклучува и другите гранки и дејности во вкупната понуда на туристичкиот пазар. Ова пред сè, се однесува на угостителството, трговијата, сообраќајот, занаетчиството, здравството и на разни други видови услуги. Исто така, преку туризмот се нудат и се продаваат нематеријални вредности, како што се: разни информации, обичаи, фолклор, забава, спортско-рекреативни активности и слично.

Врз основа на комплексно согледаните природни и создадени услови и ресурси по обем, квалитет, распространетост или уникатност, функционалност, атрактивност и степен на активност, на територијата на Република С.Македонија како посебни целини може да се издвојат следните видови на туристички потенцијали: водените површини, планините, бањите, целините и добрата со природно и културно наследство, транзитните туристички правци, градските населби, ловните подрачја и селата.

Согласно со основните долгорочни цели, концептот и критериумите за развој и организација на туристичката понуда, во Републиката се дефинирани вкупно 10 туристички региони со 54 туристички зони.

Предметната локација припаѓа на Брегалнички туристички регион со утврдени 9 туристички зони и 29 туристички локалитети.

Заштита од воени разурнувања, природни и техничко-технолошки катастрофи

Согласно Просторниот план на Република Македонија, предметната локација за која се наменети условите за планирање на просторот за изградба на површински соларни и фотоволтаични електрани (фотонапонски панели за производство на електрична енергија кои се градат на земјиште) со моќност до 3 MW, КО ТРИ Чешми вон-град Општина Штип, се наоѓа во простори со висок степен на загроеност од воени дејства. Тоа се простори кои во случај на војна би се нашле во зафатот на стратегиските насоки на нападот на агресорот. Истовремено тоа се насоки кои се совпаѓаат со природните комуникациски коридори во кои се сконцентрирани најразвиените физички структури и се со

најгуста населеност. Оттука во случај на војна во овие простори може да се очекува висок степен на повредливост на физичките структури, луѓето и материјалните добра.

Согласно Законот за заштита и спасување („Службен весник на Република Македонија“ број 93/12 - пречистен текст, 41/14, 129/15, 71/16, 106/16 и 83/18), задолжително треба да се применуваат мерките за заштита и спасување кои опфаќаат урбанистичко-технички и хуманитарни мерки, а се применуваат во процесот на планирање и уредување на просторот и проектирање и изградба на објектите, на начин кој го уредува Владата со подзаконски акт.

Сеизмичките појави - земјотресите се доминантни природни непогоди во Државата, кои можат да имаат катастрофални последици врз човекот и природата. Присутни се низ вековите, на десет сеизмички жаришта во земјата или во нејзината поблиска и поширока околина. Земјотресите со умерени магнитуди ($M < 6,0$) можат да предизвикаат сериозни разурнувања, бидејќи традиционално градените објекти, особено во руралните средини, не можат да ги издржат овие земјотреси без значителни оштетувања. Историските податоци покажуваат дека силните земјотреси генерирани на територијата на државата се проследени и со појава на колатерални хазарди (ликвификација, одрони, свлечишта, пукнатини, раседници, померувања), со доминантни одрони и свлечишта, што уште повеќе ги зголемува негативните последици на земјотресите.

Во досегашниот просторен развој на Републиката, природните богатства, географските, морфолошките и другите погодности имале доминантно влијание врз изградбата и уредувањето на нејзината територија, без оглед на присутните сеизмички ризици. Тоа создава конфликтна ситуација во која најголемите градови, најголем број на населението, индустриските капацитети и најзначајните комуникации, како што се коридорите север - југ и исток - запад, се лоцирани во зоните со најголема сеизмичност (интензитет од VII – X степени на МКС -64).

Локацијата за која се наменети условите за планирање на просторот се наоѓа во зона со **VIII степени по Меркалиевата скала на очекувани земјотреси.**

Намалување на сеизмичкиот ризик може да се изврши со задолжителна примена на нормативно - правна регулатива, со која се уредени постапките, условите и барањата за постигнување на технички конзистентен и економски одржлив степен на сеизмичка заштита, кај изградбата на новите објекти.

Во инвестиционите проекти треба да се разработат мерките за заштита на човекот, материјалните добра и животната средина од природни катастрофи.

Неопходно е перманентно ажурирање на плановите за заштита од елементарни непогоди, кои согласно законските обврски постојат за целата територија на државата, поради присутниот сеизмички хазард, како и изложеноста на други природни катастрофи. Со реализација на наведените приоритети се создаваат реални услови за успешна инженерска превенција и намалување на сеизмичкиот ризик на територијата на целата Држава, односно за ефикасен менаџмент на ефектите и вонредните состојби предизвикани од силните сеизмички сили.

За успешно функционирање на заштитата од природни и елементарни катастрофи во процесот на урбанистичко планирање потребно е да се преземат

соодветни мерки за **заштита од пожари**, односно евентуалните човечки и материјални загуби да бидат што помали во случај на пожари.

Во однос на диспозицијата на противпожарната заштита, предметната локација во случај на пожар ќе ја опслужуваат противпожарни единици од **градот Штип**.

Во процесот на планирање потребно е да се води сметка за конфигурацијата на теренот, степен на загрозеност од пожари и услови кои им погодуваат на пожарите: климатско-хидролошките услови, ружата на ветрови и слично кои имаат влијание врз загрозеност и заштита од пожари.

Заради успешна заштита во урбанистички планови се превземаат низа мерки за отстранување на причините за предизвикување на пожари, спречување на нивното ширење, гаснење и укажување помош при отстранување на последиците предизвикани со пожари, кои се однесуваат на:

- изворите за снабдување со вода, капацитетите на водоводната мрежа и водоводните објекти кои обезбедуваат доволно количество вода за гаснење на пожари;
- оддалеченоста меѓу зоните предвидени за станбени и јавни објекти и зоните предвидени за индустриски објекти и објекти за специјална намена за сместување лесно запаливи течности, гасови и експлозивни материи;
- широчината, носивоста и проточноста на патиштата со кои ќе се овозможи пристап на противпожарни возила до секој објект и нивно маневрирање за време на гаснење на пожарите.

Заштитата од пожари опфаќа мерки и дејности од нормативен, оперативен, организационен, технички, образовно-воспитен и пропаганден карактер, кои се уредени со Законот за заштита и спасување, како и Уредбата за спроведување на заштитата и спасувањето од пожари.

При појава на природни стихии, како што се **поплавите**, секое организирано општество превзема активни и пасивни мерки за организирана одбрана.

Појавата на **поплави** првенствено е поврзана со природните езера и хидрографската мрежа, но најчестиот вид на поплави и најголемата опасност од нив, сепак, доаѓа од поројните водотеци. Согласно со ова за донесување на брзи, исправни и ефикасни одлуки неопходно е да се располага со:

- однапред разработен план;
- сигурни информации за состојбата во загрозеното подрачје;
- сигурни прогностички информации за очекуваните сосотојби;

Од метеоролошки појави со карактеристики на елементарни непогоди се манифестираат појавата на **град, луњени ветрови и магли**.

Едно од можните и неопходно потребни превентивни мерки за заштита од **техничко - технолошки катастрофи** е планирањето, кое преку осознавање и анализа на состојбите и опасностите од можните инциденти, во одржувањето на инсталациите и опремата, треба да создаде прифатлив однос кон животната средина.

Потребна е доследна примена на основните методолошки постапки за планирање и уредување на просторот:

- оценка на состојбите на природните компоненти на животната средина и степенот на загрозеност од појава на технички катастрофи;
- оценка на оптовареноста на просторот со технолошки системи со одредено ниво на ризик;
- анализа на меѓусебната зависност на природните услови и постојните технолошки системи;
- дефинирање на нивото на постојниот ризик при редовна секојдневна работа на технолошките системи и при појавата на инцидентни случаи;
- процена на загрозеноста на луѓето и материјалните добра;
- утврдување на критериумите за избор на оптимална варијанта на заштита врз основа на проценетиот степен на загрозеност.

Со примена на оваа методолошка постапка може да се очекува остварување на следните основни цели за заштита од техничко-технолошки катастрофи:

- максимално усогласување и користење на просторот од аспект на заштита во рамките на просторните можности;
- вградување на мерките на кои се заснова организацијата на заштита и спасување на човечките животи и материјалните добра од техничко-технолошки катастрофи во определувањето на намената на просторот;
- интегрирање на елементите на загрозеноста на прашањата врзани со заштитата на животната средина.

Заради постигнување на целосна заштита на луѓето, материјалните добра и потесната и пошироката животна средина постојат три нивоа на преземање на сигурносни, превентивни мерки:

Прво ниво: ги вклучува сите мерки кои се преземаат во одржувањето на опремата и инсталациите, заради сигурно користење на опасни материјали во технолошките процеси и одбегнување на технолошки катастрофи.

Второ ниво: се однесува на сите мерки кои треба да обезбедат ограничување на емисијата како последица од пожар, експлозија или ослободување на хемикалии, што може да се случи во околности на поголеми индустриски акциденти.

Трето ниво: вклучува мерки кои се преземаат за заштита на животната средина во смисла на ограничување на ефектите од емисија на опасни материји, или последици од пожар и експлозии.

При изработката на плановите од пониско ниво треба да се има предвид следното:

- Потребата од оформување на системот на евиденција и анализа на технолошките акциденти, компатибилен на системот MAPC на Европската унија, како база за евиденција на опасни материјали, присутни во технолошките постројки и можни причини на катастрофи.
- Потребата од предвидување на превентивни мерки од страна на стопанските субјекти за спречување на технолошки катастрофи, базирани врз анализата на однесувањето на исти или слични постројки.

- Изработка на соодветни планови и програми за заштита на населението и едукација и тренинг на персоналот во случај на евентуална техничка катастрофа.

Насоки за потребата од спроведување на Стратегиска оцена на влијанието врз животната средина

Во процесот за проценка на влијанието на плановите, стратегиите и програмите врз животната средина и врз здравјето на луѓето (Стратегиска оцена на влијанието врз животната средина-СОВЖС), покрај проценката на влијанијата се предвидуваат и мерки кои имаат за цел заштита на животната средина од сите можни влијанија и тоа уште во процесот на планирање и донесување одлуки за одредени стратегии, планови и програми, т.е. плански документи. Преку навремено спроведување на постапката за СОВЖС се обезбедува идентификување на потенцијалните позитивни и негативни влијанија од реализацијата на планскиот документ врз животната средина, а исто така се дефинираат и алтернативи и можни мерки за спречување, намалување и ублажување на негативните влијанија врз сите елементи на животната средина.

СОВЖС се подготвува во согласност со националната легислатива и одредбите од друга релевантна меѓународна легислатива, која е инкорпорирана во националната, во форма на законски и подзаконски акти и Конвенции, кои се ратификувани од страна на РСМ со посебни закони.

Целта на СОВЖС постапката е да се процени дали планскиот документ е во согласност со поставените цели за животна средина на национално и меѓународно ниво. Целите на стратегиската оцена на влијанието врз животната средина се прикажани преку статусот на: населението, социо-економски развој, човековото здравје, воздухот, климатските промени, водата, почвата, природното и културното наследство и материјалните добра.

Најдобро е процесот на стратегиска оцена на влијанието на планскиот документ да се одвива паралелно со развојот на планскиот документ, со цел навремено да се земат во предвид целите на животната средина при дефинирање на целите на самиот плански документ.

Постапката за стратегиска оцена на влијанието врз животната средина се спроведува во неколку фази, од кои првата е ***Утврдување на потреба од спроведување на СОВЖС*** (дали планскиот документ ќе има значителни влијанија врз животната средина) согласно со Уредбата за стратегиите, плановите и програмите, вклучувајќи ги и промените на тие стратегии, планови и програми, за кои задолжително се спроведува постапка за оцена на нивното влијание врз животната средина и врз животот и здравјето на луѓето. Оваа фаза претставува изготвување на Одлуката за спроведување или неспроведување на СОВЖС. Органот кој го подготвува планскиот документ е должен да донесе Одлука за спроведување или Одлука за не спроведување на стратегиска оцена во која се образложени причините за спроведувањето, односно не спроведувањето согласно со критериумите врз основа на кои се определува дали еден плански документ би можел да има значително влијание врз животната средина и врз здравјето на луѓето.

Влијанијата, кои се претпоставува дека може да произлезат со изградбата на површински соларни и фотоволтаични електрани (фото-напонски панели за производство на електрична енергија кои се градат на земјиште), може да се разгледуваат од аспект на негативни влијанија и од аспект на идни бенефиции, односно позитивни влијанија:

- Изградбата на површински соларни и фотоволтаични електрани во рамките на планскиот опфат, се очекува да предизвика позитивни импулси и ефекти врз целото непосредно опкружување од аспект на повисока организација, инфраструктурна опременост и уреденост на просторот. Изградбата на фотоволтаична електрана ги подобрува перформансите на електроенергетската мрежа, го намалува увозот на електрична енергија и емисиите на стакленички гасови.
- Со усвојување на документацијата на предметниот простор ќе има и негативни влијанија врз животната средина, посебно во фазата на градба на планираните објекти. Влијанијата што ќе се јават во фаза на градба (емисии на штетни материи во воздухот, можни штетни влијанија врз почвата (директни и индиректни), емисии на бучава, отпад и влијанија врз флората и фауната), ќе бидат локални и со ограничен временски рок. Влијанијата кои ќе се јават во фазата на експлоатација се проценуваат како малку значајни, имајќи го во предвид фактот дека фотоволтаичните електрани не создаваат емисии на штетни материи, не трошат гориво и не создаваат бучава. Мерки за заштита од влијанија врз животната средина се наведени во секторската област: заштита на животната средина.
- Поради потребата од зголемена површина на земјиште за изградба на фотоволтаични електрани, неопходно е воспоставување и почитување на ефикасна контрола на користењето и уредувањето на земјиштето и утврдување на нормите и стандардите за градба. Меѓу приоритетните определби на Просторниот план е заштитата на земјоделското земјиште, а особено стриктното ограничување на трансформацијата на земјиштето од I-IV бонитетна класа за неземјоделско користење, како и зачувување на квалитетот и природната плодност на земјиштето.
- Предметниот опфат нема конфликт со планираните енергетски водови, радиокомуникациски и кабелски електронско комуникациски мрежи.
- Во експлоатациониот период не се очекува значајни влијанија врз животот и здравјето на луѓето, затоа што видот и природата на планираните содржини со намена фотоволтаични електрани не спаѓаат во групата на големи и директни загадувачи на животната средина и животот и здравјето на луѓето.
- Просторот кој е предмет на изградба на површински соларни и фотоволтаични електрани (фото-напонски панели за производство на електрична енергија кои се градат на земјиште), со моќност до 3 MW, КО ТРИ Чешми вон-град Општина Штип, нема регистрирано ниту евидентирано природно наследство. Доколку при изработка на предметната документација или при уредување на просторот се дојде до одредени нови сознанија за природно наследство кое би можело да биде загрозувано со урбанизацијата на

овој простор, потребно е да се предвидат соодветни мерки за заштита на природното наследство согласно со законската регулатива.

- Во делот за заштита на културното наследство, културното наследство е наведено на ниво на катастарска општина, поради што при изработка на планска документација потребно е да се утврди дали на предметната локација има културно наследство и во таа смисла да се применат соодветните плански мерки за заштита на истото и да се постапи во согласност со постоечката законска регулатива.
- Со имплементацијата на документацијата на предметниот простор не постои можност за појава на прекугранични влијанија, ниту во фазата на градба, ниту во фазата на експлоатација, поради доволната оддалеченост на предвидениот опфат од границите на Државата.
- Мерки за ублажување на негативните влијанија од евентуални несреќи и хаварии се наведени во секторската област: Заштита од воени разурнувања, природни и техничко-технолошки катастрофи.

При донесувањето на Одлука за спроведување или Одлука за не спроведување на стратегиска оцена за документацијата на предметниот простор за изградба на површински соларни и фотоволтаични електрани (фото-напонски панели за производство на електрична енергија кои се градат на земјиште), со моќност до 3 MW, КО ТРИ Чешми вон-град Општина Штип, задолжително да се земат во предвид претходно наведените забелешки, како и забелешките од секторските области опфатени со Просторниот план на Република Македонија.

Усогласување на планската документација со Просторниот план

Сите активности во просторот треба да се усогласат со насоките на Просторниот план на државата, особено значителните и оние кои се однесуваат на планирањето и изградбата на:

- Државните инфраструктурни системи (патишта, железници, воздушен сообраќај, телекомуникации);
- Енергетските системи, енерговоди и поголеми водостопански системи;
- Градежните објекти важни за Државата;
- Капацитетите на туристичката понуда;
- Стопанските комплекси и оние кои се однесуваат на поголеми концентрации (слободни економски зони);
- Капацитетите за користење на природните ресурси.
- Просторните планови на регионите и подрачјата од посебен интерес и урбанистичките планови се усогласуваат со Просторниот план на Републиката, особено во однос на следните елементи:
 - Намената и користењето на површините;
 - Мрежата на инфраструктура;
 - Мрежата на населби;
 - Заштитата на животната средина.

Насоките на Просторниот план на Републиката во однос на намената и користењето на површините се однесуваат на заложбата при изработката на урбанистичките планови, површините за сите урбани содржини треба да се бараат исклучиво на површини од послаби бонитетни класи (над IV категорија).

Посебни мерки и активности за остварување на рационалното користење и заштита на просторот, како и посебни интереси на просторниот развој се:

- Обезбедување на спроведување на постојните закони и прописи со кои се заштитува просторот, ресурсите и националното богатство и се организира и уредува просторот со цел за вкупен развој.
- Рационално користење на подрачјата за градба и нивно проширување или формирањето на нови врз база на критериумите за изготвување на соодветна планска документација.
- Насоките и критериумите за уредување на просторот надвор од градежните подрачја треба да се утврдат со помош на стручни основи и упатствата од ресорите на земјоделството, водостопанството, шумарството и заштитата на животната средина.

ЗАКЛУЧНИ СОГЛЕДУВАЊА

Условите за планирање на просторот се наменети за изградба на површински соларни и фотоволтаични електрани (фотонапонски панели за производство на електрична енергија кои се градат на земјиште) со моќност до 3 MW на КП 2/5 и дел од КП 2/3 КО ТРИ Чешми вон-град Општина Штип.

Површината на планскиот опфат изнесува 2,07 ha. До планскиот опфат има издадено Услови за планирање на просторот за изработка на ГУП на град Штип, Општина Штип со тех.бр. Y04013 и Услови за планирање на просторот за Урбанистички проект за слободна економска зона локалитет три Чешми Општина Штип со тех. бр. Y00207.

Низ планскиот опфат има издадено Услови за планирање на просторот за изработка на Урбанистички Проект за изградба на 400kV интерконективен далекувод ТС Штип-Македонско Српска граница со тех.бр. Y33908.

Видот на планската документација да се усогласи со Законот за урбанистичко планирање и Правилникот за урбанистичко планирање.

Условите за планирање треба да претставуваат влезни параметри и смерници при планирањето на просторот на населбата и поставување на планските концепции и решенија по сите области релевантни за планирањето на просторот, обработени во согласност со Просторниот план на Република Македонија.

При изработка на предметната документација треба да се земат во предвид горенаведените забелешки и следните поединечни заклучни согледувања од секторските области опфатени со Просторниот план на Република Македонија.

Економски основи на просторниот развој

- Според определбите на Просторниот план, идниот развој и разместеност на производните и услужни дејности треба да базира на одржливост на економијата применувајќи ги законитостите на пазарната економија и релевантната законска регулатива од областа на заштитата на животната средина, особено превенција и спречување на негативните влијанија на економските активности врз животната и работна средина.
- Изградбата на предвидените предвидените површински соларни и фотоволтаични електрани (фото-напонски панели за производство на електрична енергија кои се градат на земјиште), КО ТРИ Чешми вон-град Општина Штип ќе биде во функција на одржливиот развој преку производство на енергија од обновливи извори (сончева енергија).
- Една од планските определби утврдени со Просторниот план на Република Македонија е рационално користење на земјиштето заради што е неопходно пред започнување на сите активности да се утврди економската и општествена оправданост за зафаќање на предложената површина на проектниот опфат.

Користење и заштита на земјоделско земјиште

- Согласно Просторниот План на Република Македонија просторот на Републиката е поделен во 6 земјоделско стопански реони и 54 микрореони. Предметната локација припаѓа на Медитерански или Повардарски земјоделско стопански реон поделен на Јужно медитерански со 2 микрореони и Централно-медитерански со 10 микрореони.
- При изработка на планската документација, неопходно е воспоставување и почитување на ефикасна контрола на користењето и уредување на нормите и стандарди за градба. Меѓу приоритетните определби на Просторниот план е заштитата на земјоделското земјиште, а особено стриктното ограничување на трансформацијата на земјиштето од I-IV бонитетна класа за неземјоделско користење, како и зачувување на квалитетот и природната плодност на земјиштето.

Водостопанство и водостопанска инфраструктура

- Просторот на кој се предвидува изградба на површинските соларни и фотоволтаични електрани (фотонапонски панели за производство на електрична енергија кои се градат на земјиште) се наоѓа во пошироката заштитна зона или III (трета) заштитна зона (зона на хигиенско - епидемиолошко следење и набљудување) на експлоатациони бунари „Фортуна“, „Штипско Езеро“ и „АРМ“ од каде се водоснабдува градот Штип. При реализацијата на проектот и експлоатација на електраните да се почитува режимот на заштита во заштитните зони на бунарите дефинирани со „Правилникот за начинот на определување и одржување на заштитни зони околу изворите на вода за пиење“
- Површинските води се најзначајни за подмирување на потребите од вода, но нивната распределба на територијата на Републиката е нерамномерно. Потенцијалот на површинските води е диктиран од појавата, траењето и интензитетот на врнежите. ВП „Средна и Долна Брегалница“, каде се предвидува изградбата на електраните, спаѓа во подрачја кои се сиромашни со вода. Специфичното истекување за сливот на реката Брегалница изнесува од 11,8 л/сек/км² кај мерното место „Берово“, додека на водомерните станици „Очи Пале“ изнесува 5,9 л/сек/км² и „Штип“ изнесува 4,1 л/сек/км². Изградбата на површинските соларни и фотоволтаични електрани, каде ќе се користи сончевата енергија како обновлив ресурс за производство на електрична енергија, во подрачје кое е сиромашно со хидроенергетски потенцијал, ќе допринесе за подобрување на енергетската покриеност на регионот во согласност со принципите на еколошко и одржливо искористување на природните ресурси.

Енергетика и енергетска инфраструктура

- Низ локацијата за изградба на површински соларни и фотоволтаични електрани (фотонапонски панели за производство на електрична енергија кои се градат на земјиште) со моќност до 3 MW, КО ТРИ Чешми вон-град Општина Штип минува постојниот преносен 400 kV далноводот Штип-Македонско Српска граница заради што при изработка на планските решенија за изработка на урбанистичката и проектна документација треба

да се почитуваат: “Мрежните правила за пренос на електрична енергија” (Службен лист на РМ бр.303/2021 год.).

- Локацијата за изградба на површински соларни и фотоволтаични електрани (фотонапонски панели за производство на електрична енергија кои се градат на земјиште) со моќност до 3 MW, КО ТРИ Чешми вон-град Општина Штип нема конфликт со останатите постојни и планирани енергетски водови.
- Градбата на површински соларни и фотоволтаични електрани ги подобрува перформансите на електроенергетската мрежа, го намалува увозот на електрична енергија и емисиите на стакленички гасови.

Урбанизација и мрежа на населби

- Иницијативата за изградба на површински соларни и фотоволтаични електрани (фотонапонски панели за производство на електрична енергија кои се градат на земјиште), КО ТРИ Чешми вон-град, Општина Штип, ќе овозможи поефикасно снабдување на населбите со електрична енергија, што е особено значајно за оние кои немаат соодветно, односно квалитетно снабдување. Преку воведување на алтернативни извори на енергија се овозможува заштеда на необновливи извори на енергија што е еден од основните приоритети во одржливиот развој.

Домување

- Иницијативата за изградба на површински соларни и фотоволтаични електрани (фотонапонски панели за производство на електрична енергија кои се градат на земјиште), КО ТРИ Чешми вон-град, Општина Штип, е во функција на обезбедување поквалитетни услуги за снабдување на домаќинствата со електрична енергија во овој дел на Републиката, со што се овозможува квалитативно и квантитативно подигнување на комуналната опременост на станот.

Јавни функции

- Локацијата за изградба на површински соларни и фотоволтаични електрани (фотонапонски панели за производство на електрична енергија кои се градат на земјиште), КО ТРИ Чешми вон-град, Општина Штип, е во функција на развој на стопанските активности и е надвор од урбаниот опфат на најблиската населба, така што нема препораки и обврски за организација на јавни функции, што значи дека се исклучени и можностите за било каков конфликт помеѓу два типа на функции.

Индустија

- Со плански и организиран начин на ширење на инфра и супраструктурата и создавањето на други погодни услови за локација на производни капацитети во просторот околу општинските центри и во поширокиот рурален простор, се обезбедуваат основи врз кои може да се очекува остварување на просторната разместеност на индустријата, преку моделот на концентрираната дисперзија.

- Изградбата на предвидените површински соларни и фотоволтаични електрани (фото-напонски панели за производство на електрична енергија кои се градат на земјиште), КО ТРИ Чешми вон-град Општина Штип ќе биде во функција на развој на енергетскиот сектор што кореспондира со основните определби на Просторниот план на Република Македонија за одржлив развој.

Сообраќајна инфраструктура

Според Просторниот план на Република Македонија автопатската и магистрална патна мрежа релевантна за предметниот простор е:

- АЗ - Крстосница Требениште-врска со А-2-крстосница Подмоље-Охрид-Косел-Ресен-Битола-Прилеп-Велес-Штип-Кочани-Делчево-граница со Бугарија-граничен премин Рамна Нива, делница Битола-крстосница Кукуречани-граница со Грција-граничен премин Меџитлија-делница Косел-врска со А-3-Охрид-граница со Албанија-граничен премин Љубаништа.

Релевантен регионален патен правец за предметната локација, според Просторниот план на Република Македонија, влегува во групата на **регионални патишта "Р1"** и е со ознака:

- Р1204 - (Куманово-врска со А2-Свети Николе-Овче Поле-врска со А3-Кадрифаково-Штип-Софилари-врска со А4).
- При планирање да се почитува Законот за јавни патишта („Службен весник на Република Македонија” број 84/08, 52/09, 114/09, 124/10, 23/11, 53/11, 44/12, 168/12, 163/13, 187/13, 39/14, 42/14, 166/14, 44/15, 116/15, 150/15, 31/16, 71/16 и 163/16).
- Предметната локација се наоѓа во заштитната зона на спортскиот аеродром Штип.
- При изработка на планската документација, од аспект на безбедноста на воздушниот сообраќај, да се почитува заштитната зона на аеродромот, како и важечките Законски и подзаконски акти кои ја допираат оваа област.

Радиокомуникациска и кабелска електронско комуникациска мрежа

- Локацијата за изградба на површински соларни и фотоволтаични електрани (фотонапонски панели за производство на електрична енергија кои се градат на земјиште) со моќност до 3 MW, КО ТРИ Чешми вон-град Општина Штип нема конфликт со постојните и планирани радиокомуникациски и кабелски електронско комуникациски мрежи.
- Преку кабелските електронски комуникациски мрежи, на крајните корисници треба да им се обезбеди сигурен пренос на јавни електронски комуникациски услуги со задоволување на одредени општи и посебни услови за квалитет, во согласност со Законот за електронските комуникации и препораките за обезбедување на одредено ниво на квалитет на пренос.

Заштита на животна средина

- Со цел да се обезбеди заштита и унапредување на животната средина при изградбата на површински соларни и фотоволтаични електрани (фото-напонски панели за производство на електрична енергија кои се градат на

земјиште), со моќност до 3 MW, КО ТРИ Чешми вон-град Општина Штип, потребно е да се почитуваат одредбите пропишани во законската регулатива од областа на заштита на животната средина и подзаконските акти донесени врз нивна основа.

- Да се внимава да не дојде до искористување на земјиштето на начин и обем со кој би се загрозиле неговите природни вредности.
- Да се превземат активности за намалување на бучавата и вибрациите од опремата, со цел да се избегнат негативните ефекти од бучавата и да се почитуваат пропишаните гранични вредности за дозволено ниво на бучава во животната средина.
- Создавачите на отпад се должни во најголема можна мера, да го избегнат создавањето на отпад и да ги намалат штетните влијанија на отпадот врз животната средина, животот и здравјето на луѓето. При управување со отпадот по претходно извршената селекција, отпадот треба да биде преработен по пат на рециклирање, повторно употребен во истиот или во друг процес за екстракција на секундарните суровини или пак да се искористи како извор на енергија.
- Евентуалниот отпад што може да се формира во тек на изградбата и експлоатациониот период треба да се депонира организирано со контролиран транспортен систем во постојната депонија.
- Создавачот и/или поседувачот на отпадни материи и емисии ги сноси сите трошоци за санација на евентуално предизвиканите нарушувања во животната средина.

Заштита на природно наследство

- Согласно Студијата за заштита на природното наследство, изработена за потребите на Просторниот план на Република Македонија, на просторот кој е предмет на разработка за изградба на површински соларни и фотоволтаични електрани (фото-напонски панели за производство на електрична енергија кои се градат на земјиште), со моќност до 3 MW, КО ТРИ Чешми вон-град Општина Штип, нема регистрирано ниту евидентирано природно наследство.
- Доколку при изработката на документацијата на предметниот простор или при уредување на просторот се дојде до одредени нови сознанија за природно наследство кое би можело да биде загрозено со урбанизацијата на овој простор, потребно е да се предвидат соодветни мерки за заштита на природното наследство согласно Законот за заштита на природата.

Заштита на културно наследство

- Согласно податоците од Експертниот елаборат за заштита на културното наследство и Археолошката карта на Република Македонија² на подрачјето на катастарската општина Три Чешми има евидентиран еден недвижен споменик на културата и археолошки локалитет .
- При изработка на планска документација од пониско ниво да се утврди точната локација на евидентираното и регистрираното културно наследство и во таа смисла да се применат соодветните плански мерки за заштита на истото.
- Доколку при изведување на земјаните работи се најде на археолошки артефакти, односно дојде до откривање на материјални остатоци со културно-историска вредност, потребно е да се постапи во согласност со постоечката законска регулатива (Закон за заштита на културното наследство - „Службен весник на Република Македонија“ број 20/04, 115/07, 18/11, 148/11, 23/13, 137/13, 164/13, 38/14, 44/14, 199/14, 104/15, 154/15, 192/15, 39/16,11/18,20/19), односно веднаш да се запре со отпочнатите градежни активности и да се извести надлежната институција за заштита на културното наследство.

Туризам и организација на туристички простори

- Предметната локација за која што се наменети Условите за планирање, припаѓа на Брегалнички туристички регион со утврдени 9 туристички зони и 29 туристички локалитети.
- Согласно поставките на Концептот и критериумите за развој и организација на туристичката дејност, за непречен развој на вкупната туристичка понуда на ова подрачје, се препорачува, при идната организација на стопанските дејности да се почитуваат критериумите за заштита и одржлив економски развој.

Заштита од воени разурнувања, природни и техничко-технолошки катастрофи



- Локацијата за која се наменети условите за планирање на просторот за изградба на површински соларни и фотоволтаични електрани (фотонапонски панели за производство на електрична енергија кои се градат на земјиште) со моќност до 3 MW, КО ТРИ Чешми вон-град Општина Штип, се наоѓа во простори со висок степен на загрозеност од воени дејства. Според тоа во согласност со Законот за заштита и спасување, задолжително треба да се применуваат мерките за заштита и спасување.
- Задолжителна примена на мерки за заштита од пожар.
- Анализираниот простор се наоѓа во подрачје каде се можни потреси со јачина до VIII степени по МКС, што наметнува задолжителна примена на нормативно- правна регулатива, со која се уредени постапките, условите и барањата за постигнување на технички конзистентен и економски одржлив степен на сеизмичка заштита, кај изградбата на новите објекти.

Насоки за потребата од спроведување на Стратегиска оцена на влијанието врз животната средина

² МАНУ Скопје, 1996г.

- При донесувањето на Одлука за спроведување или Одлука за не спроведување на стратегиска оцена за документацијата на предметниот простор за изградба на површински соларни и фотоволтаични електрани (фото-напонски панели за производство на електрична енергија кои се градат на земјиште), со моќност до 3 MW, КО ТРИ Чешми вон-град Општина Штип, задолжително да се земат во предвид насоките за потреба од спроведување на Стратегиска оцена на влијанието врз животната средина, како и забелешките и заклучоците од секторските области опфатени со Просторниот план на Република Македонија.

ИЗВОД ОД ПРОСТОРЕН ПЛАН НА РЕПУБЛИКА МАКЕДОНИЈА 2002 - 2020

 МИНИСТЕРСТВО ЗА ЖИВОТНА СРЕДИНА И ПРОСТОРНО ПЛАНИРАЊЕ
 АГЕНЦИЈА ЗА ПЛАНИРАЊЕ НА ПРОСТОРОТ















Сектор:
Синтезни карти

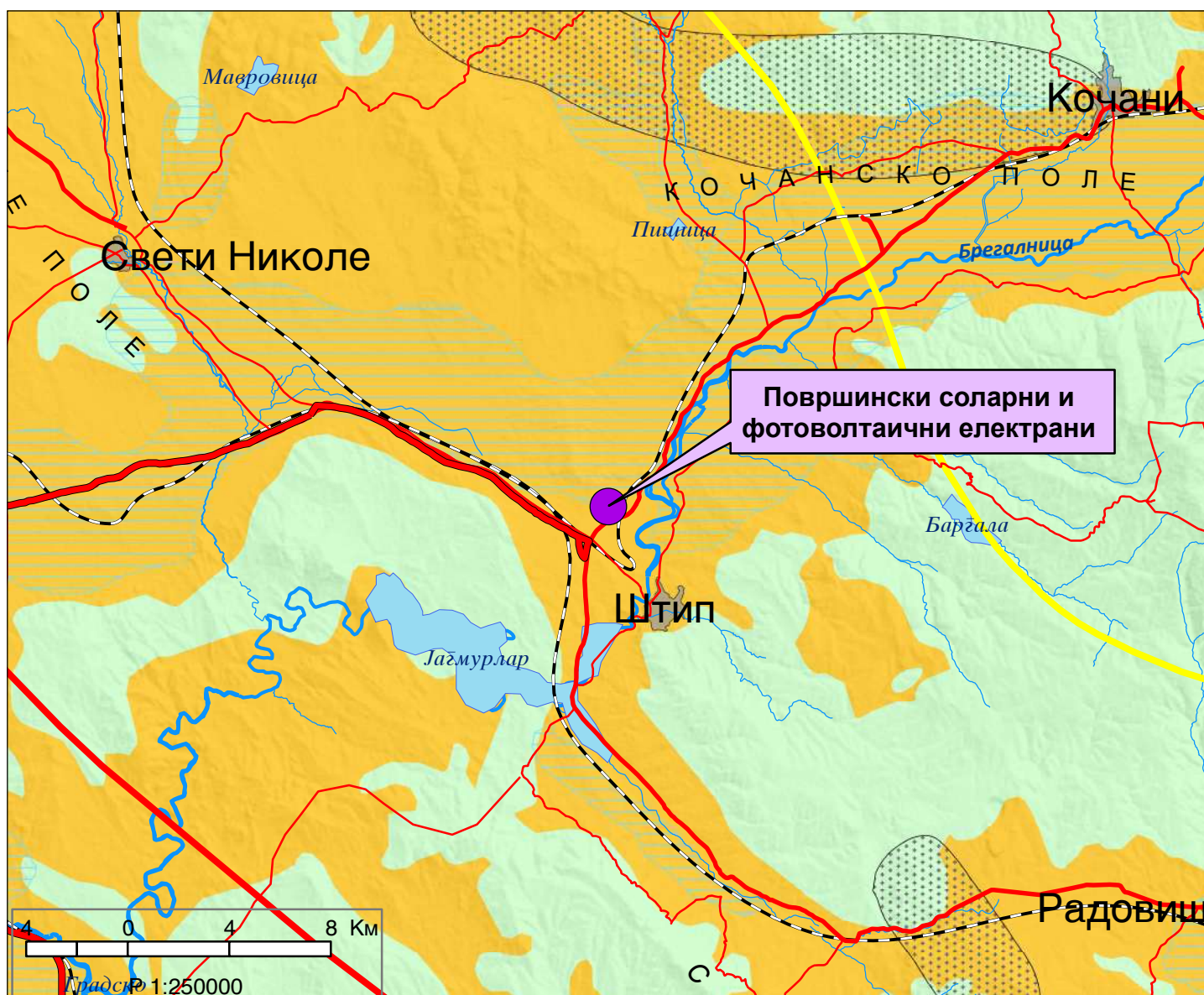
Тема:
Биланс на намена на површините

Користење на земјиштето

Карта бр. 20

Легенда:

 шуми и шумско земјиште	 зони за експлоат. на минерали	 автопат
 земјоделско земјиште	 туристички простори	 магистрален пат
 наводнувани површини	 транзитни коридори	 регионален пат
 високопланински пасишта	 туристички центри	 железничка мрежа
 акумулации		 воздухопловно пристаниште



ИЗВОД ОД ПРОСТОРЕН ПЛАН НА РЕПУБЛИКА МАКЕДОНИЈА 2002 - 2020

МИНИСТЕРСТВО ЗА ЖИВОТНА СРЕДИНА И ПРОСТОРНО ПЛАНИРАЊЕ

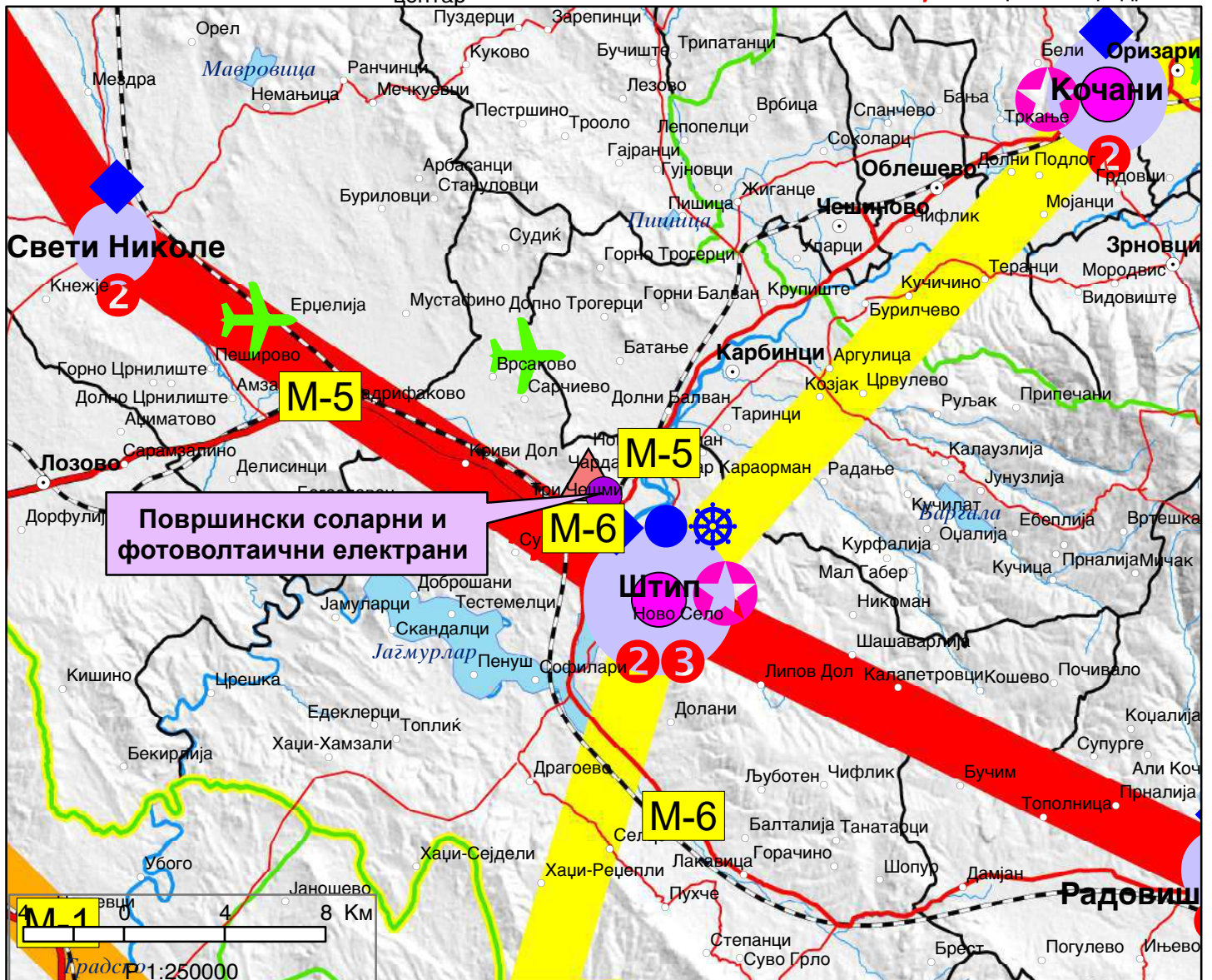
АГЕНЦИЈА ЗА ПЛАНИРАЊЕ НА ПРОСТОРОТ

Сектор:
Синтезни карти

Тема:
Просторно-функционална организација

Систем на населби и сообраќајна мрежа

Карта бр. 22



ИЗВОД ОД ПРОСТОРЕН ПЛАН НА РЕПУБЛИКА МАКЕДОНИЈА 2002 - 2020



МИНИСТЕРСТВО ЗА ЖИВОТНА СРЕДИНА И ПРОСТОРНО ПЛАНИРАЊЕ



АГЕНЦИЈА ЗА ПЛАНИРАЊЕ НА ПРОСТОРОТ

Сектор:

Синтезни карти

Тема:

Техничка инфраструктура

Водостопанска и енергетска инфраструктура

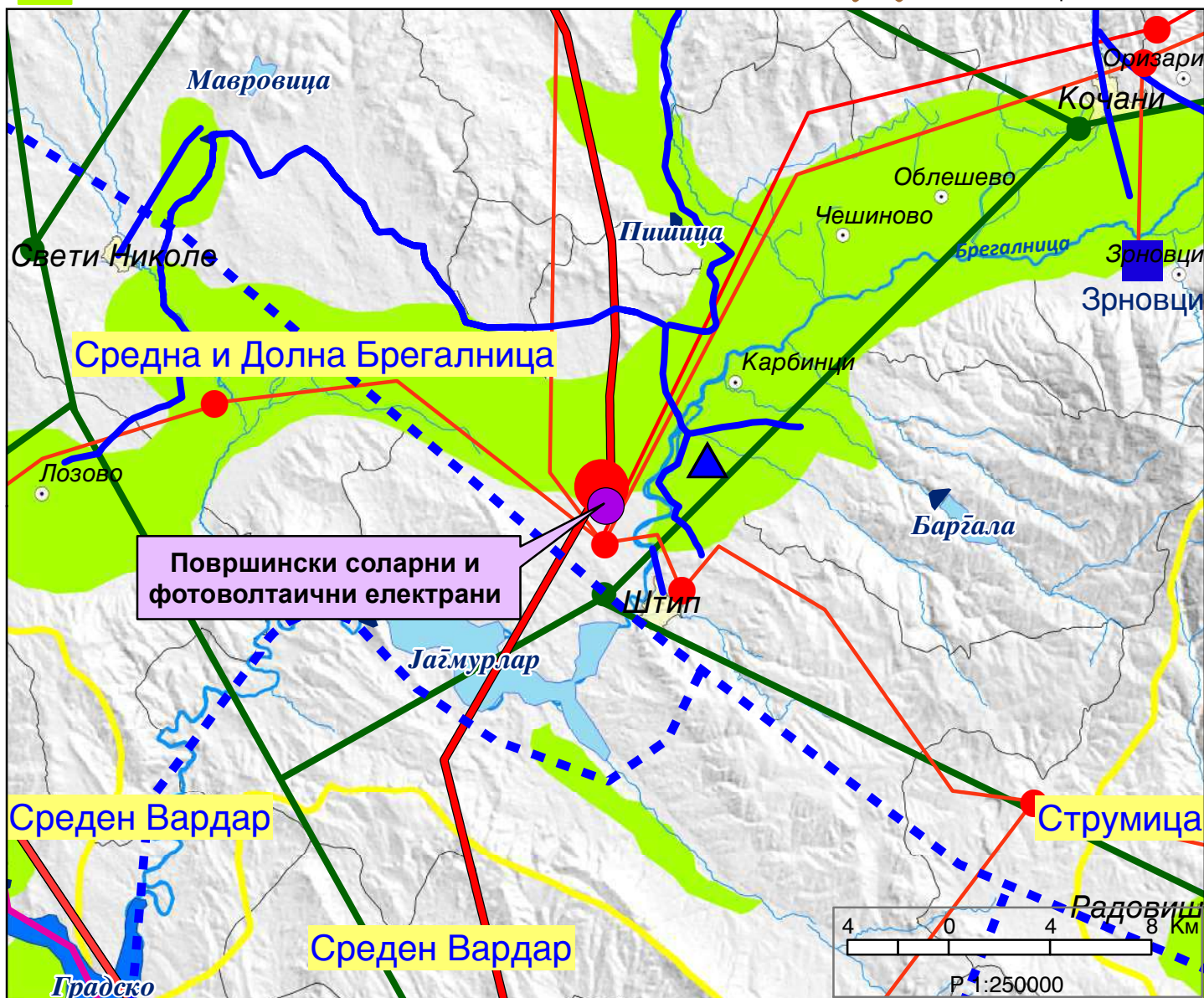
Карта бр. 23

Легенда:

- Изворишта
- Водоводен систем
- Регионален водост. систем
- Акумулации
- Акумулации по 2020г.
- Природни езера
- Наводнувани површини

- Водостопански подрачја
 - Термоелектрани
 - Хидроелектрани
- Далноводи
- 110 kV
 - 220 kV
 - 400 kV
- Трафостаници
- 110 kV
 - 220 kV
 - 400 kV

- Рафинерија
- Нафтовод
- Индустриски топлани
- Рудник на јаглен
- Брикетара
- Гасовод
- Регулациони станици
- Канализационен систем



ИЗВОД ОД ПРОСТОРЕН ПЛАН НА РЕПУБЛИКА МАКЕДОНИЈА 2002 - 2020

МИНИСТЕРСТВО ЗА ЖИВОТНА СРЕДИНА И ПРОСТОРНО ПЛАНИРАЊЕ

АГЕНЦИЈА ЗА ПЛАНИРАЊЕ НА ПРОСТОРОТ

Сектор:

Синтезни карти

Тема:

Заштита на животната средина

Реонизација и категоризација на просторот за заштита

Карта бр. 24

Легенда:



Граници на региони за управување со животната средина



Заштита на простори со природни вредности



Рекултивација на деград. простори



Управување со загад. на воздух и вода



Заштита на реки со нарушен квалитет



Заштита на акумулации и реки за водозафати



Рекултивација на деградирани простори



Заштита на земјоделско земјиште



Заштита на шуми



Поволни подрачја за лоцирање регионални санитарни депонии



Поволни хидрогеолошки средини за лоцирање на депонии



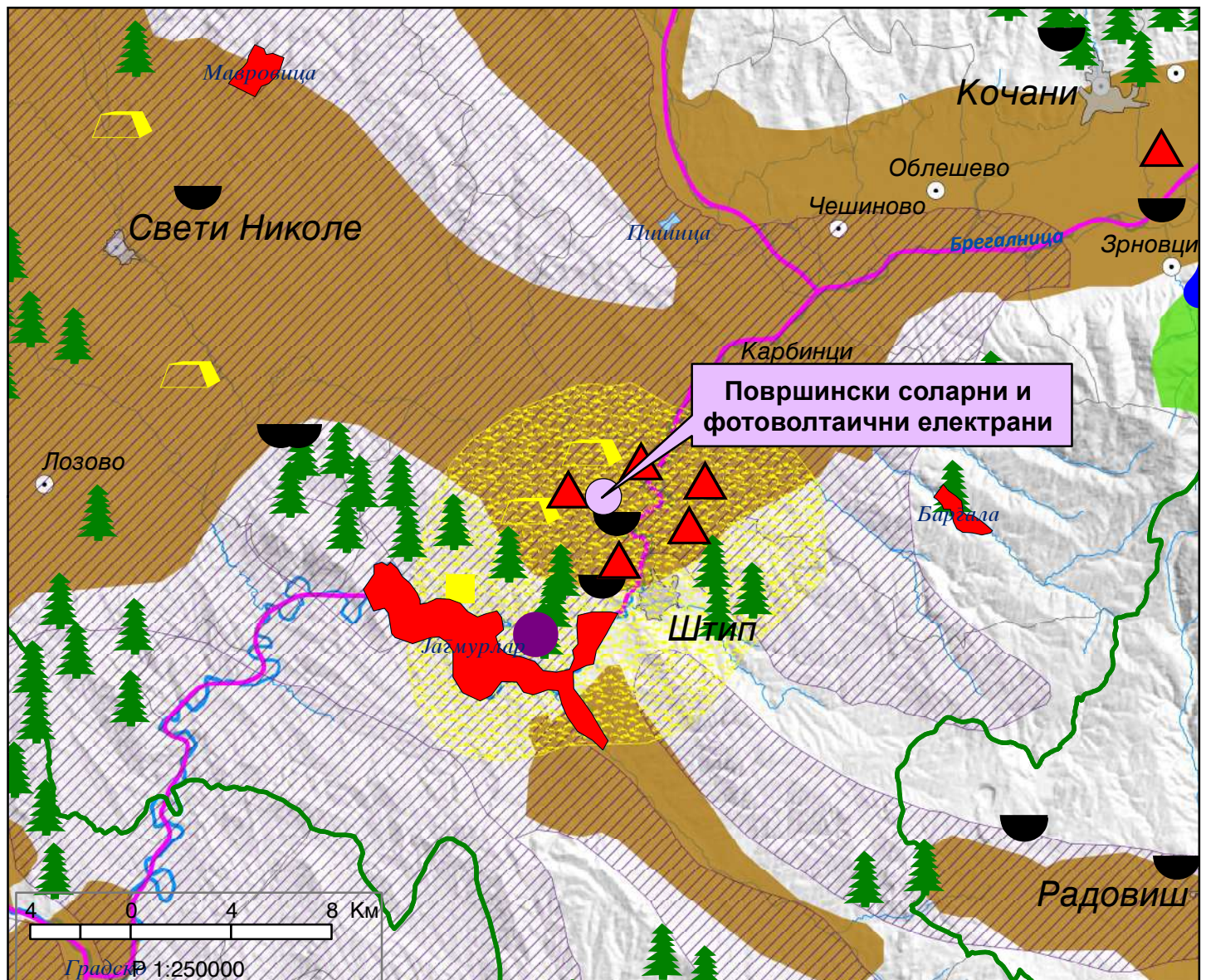
Споменичко подрачје



Археолошки локалитети



Споменички целини



УРБАНИСТИЧКИ ПРОЕКТ

ДОКУМЕНТАЦИОНА ОСНОВА

ПРИЛОГ НА

**УРБАНИСТИЧКИ ПРОЕКТ ВОН ОПФАТ НА УРБАНИСТИЧКИ ПЛАН
Е1.13 - ПОВРШИНСКИ СОЛАРНИ И ФОТОВОЛТАИЧНИ ЕЛЕКТРАНИ,
ДЕЛ ОД КП 2/5, ДЕЛ ОД КП 2/3- КО ТРИ ЧЕШМИ ВОН ГРАД,
ОПШТИНА ШТИП**

СО НАМЕНА Е1.1 -ЗА ФОРМИРАЊЕ НА ПАТНА ИНФРАСТРУКТУРА

ВОВЕДЕН ДЕЛ

Урбанистичко проектната документација се изработува согласно член 58 и член 59 од Законот за урбанистичко планирање (Сл. весник на РМ. бр.32/20). Предмет на работа е изработка на Урбанистички проект вон опфат на урбанистички план. Станува збор за изработка на урбанистичко проектна документација која ќе овозможи формирање на градежна парцела за поставување на фотоволтаични панели односно изградба на фотоволтаична електрана.

Опфатот е дефиниран со следните граници:

- Од југозапад граничи со ТИРЗ Штип
- Од северозапад граничи со дел од КП 2/3, КО Три Чешми вон град Штип
- Од североисток граничи со дел од КП 1039/2 и КП 1039/1 КО Чардаклија Штип,
- Од југоисток граничи со дел од КП 1061/2, КО Чардаклија, КП 2/4 КО Три Чешми вон град, КП 7/1 КО Три Чешми вон град

Површината која ја опфаќа опишаната граница изнесува 2,07ха. Проектната документација треба да се изработи во размер М=1:1000.

Оваа проектна документација се изработува врз основ на изработена проектна програма, потпишана од инвеститор, ажурирана геодетска подлога и добиени Услови за планирање на просторот бр. У11122 со Решение од Министерство за животна средина бр УП – 15 1170/2022 од 21.06.2022 год.

Документацијата ќе биде изработена во согласност новите и тековни законски прописи, правилници и регулативи т.е Законот за урбанистичко планирање (Сл. весник на РМ. бр. 32/20), Правилникот за урбанистичко планирање (Сл. весник на РМ. бр. 225/20, 219/21, 104/22). Сите поединечни елементи ќе содржат текстуален дел со билансни показатели за постојната и проектната состојба како и потребен број на графички прилози.

1. ПОВРШИНА И ОПИС НА ПРОЕКТЕН ОПФАТ СО ГЕОГРАФСКО И ГЕОДЕТСКО ОДРЕДУВАЊЕ НА ПОДРАЧЈЕТО НА ПРОЕКТЕН ОПФАТ СО ОПИС НА НЕГОВИТЕ ГРАНИЦИ И ПОВРШНИ

1.1 Опис на локацијата

Просторот кој е тема на разработка се наоѓа на северниот дел на град Штип , и е надвор од опфатот на Генералниот план.

Проектенот опфат за изработка урбанистички проект вон опфат на урбанистички план Е1.13 - површински соларни и фотоволтаични електрани на ДЕЛ ОД КП 2/5, дел од КП 2/3- КО Три Чешми вон град, Општина Штип

Опфатот е дефиниран со следните граници:

- Од југозапад граничи со ТИРЗ Штип
- Од северозапад граничи со дел од КП 2/3, КО Три Чешми вон град Штип
- Од североисток граничи со дел од КП 1039/2 и КП 1039/1 КО Чардаклија Штип,
- Од југоисток граничи со дел од КП 1061/2, КО Чардаклија, КП 2/4 КО Три Чешми вон

град, КП 7/1 КО Три Чешми вон град

Површината која ја опфаќа опишаната граница изнесува 2,07 ха. Проектната документација треба да се изработи во размер М=1:1000

Со изработката на Урбанистичко проектна документација, треба да се обезбедат услови за развој. На предметниот опфат не постојат изградени објекти. Општината има потреба од донесување на ова документација со што би можела да му понуди на инвеститорот изградба објект кој ќе биде во функција на производство на енергија преку систем од фотоволтаични панели.

Поради ова целта на изработка на УП-то е формирање и дефинирање на градежна парцела, добивање на максимална површина за градба согласно законските прописи за предвидување на градба со **класификација на намена Е 1.13 - ФОТОВОЛТАИЧНИ ЕЛЕКТРАНИ. Предвидената максимална моќност на фотоволтаичната централа за производство на електрична енергија е од 2,0 MW**

Намената е дефинирана согласно графичкиот прилог кој е дел од Правилникот за урбанистичко планирање.

1.2. Геодетско одредување на проектн опфат

Границата на проектниот опфат е прикажана со линија која ги поврзува сите прекршни точки. Проектниот опфат на фотоволтажната централа е означен со прекршни точки со редни броеви од Т1 до Т20, кои се дадени табеларно со X и Y координати:

Бр.на точка	X и Y координати
T1	X=7597718.98 Y=4626490.77
T2	X=7597722.89 Y=4626494.64
T3	X=7597729.51 Y=4626487.95
T4	X=7597753.99 Y=4626465.77
T5	X=7597770.22 Y=4626451.31
T6	X=7597775.76 Y=4626446.38
T7	X=7597780.12 Y=4626442.50
T8	X=7597811.15 Y=4626417.78
T9	X=7597843.28 Y=4626391.31
T10	X=7597865.41 Y=4626372.03
T11	X=7597836.48 Y=4626323.25
T12	X=7597754.38 Y=4626290.59
T13	X=7597732.03 Y=4626311.58
T14	X=7597705.49 Y=4626310.00
T15	X=7597674.40 Y=4626320.20
T16	X=7597647.96 Y=4626337.87
T17	X=7597704.43 Y=4626405.04
T18	X=7597750.51 Y=4626461.50
T19	X=7597725.71 Y=4626483.97

T20	X=7597718.98 Y=4626490.77
-----	---------------------------

Површина која ја опфаќаат точките изнесува 20719,05 м²

2. ИСТОРИЈАТ НА ПЛАНИРАЊЕТО И УРЕДУВАЊЕТО НА ПОДРАЧЈЕТО НА ПРОЕКТНИОТ ОПФАТ И НЕГОВАТА ОКОЛИНА

Предметниот локалитет не е опфатен со Генералниот урбанистички план на град Штип. Опфатот којшто е предмет на разработка се наоѓа вон плански опфат. За овој дел не постои урбанистичка документација. Урбанистичко проектната документација е изработена врз основа на Услови за планирање на просторот кои произлегуваат од Просторниот план на Р.Македонија со тех.бр. Y11122 со Решение од Министерство за животна средина бр УП – 15 1170/2022 од 21.06.2022

3. ПОДАТОЦИ ЗА ПРИРОДНИ ЧИНИТЕЛИ КОИ МОЖАТ ДА ВЛИЈААТ НА РАЗВОЈОТ НА ТЕРИТОРИЈАТА НА ПРОЕКТНОТ ОПФАТ, НА ПРОЕКТНИТЕ РЕШЕНИЈА И НИВНОТО СПРОВЕДУВАЊЕ

3.1 Географски карактеристики на Општина Штип

Градот Штип има централна положба во регионот на Источна Македонија и е во близина на главните и поголеми сообраќајни артерии во Македонија. 41° 35' 15" и 41° 45' 25" северна географска ширина.

Градот и поширокото подрачје завземаат простор 22° 10' и 22° 13'. географска должина по Гринич. Го зафаќа просторот околу Исарот со речни површини на река Отиња и река Брегалница.

Релјефно поширокиот простор околу градот представува мозаик географски доста разигран (надморска височина помеѓу 300/435метри).

Релјефната структура ја детерминира поволната положба на Штип во регионот во однос на сообраќајните врски кои се насочени во приподно погодните простори за комуницирање.

Преку градот Штип поминуваат правци кој ја врзуваат Вардарската долина и градот Скопје со источните делови на нашата Република и соседна Бугарија за што посебно погодува отвореноста на Овче Поле.

Споменатите два правца како природни погодни простори за насочување на сообраќајот на градот Штип му дава висок ранг на системот на населбите во Источна Македонија. Во релјефната физиономија на територијата која ја зафаќа градот и неговото непосредно опкружување се издвојуваат три целини: ритчеста (околу 10%) расположива површина.

3.2. Геолошки карактеристики на Општина Штип

Опфатот на урбанистичката документација и неговата блиска околина по својот геолошки состав припаѓа на Српско - Македонската геотектонска маса. Теренот се одликува

со сложена тектонска градба настаната со квартал-геолошки формации на алувиумот со нормална утврдена граница со геолошки формации формирани во стар палеозоик -албит, кварц, мусковит и хлоритски шкрилци.

Првата зона е комплекс од алувијални единки: чакал, песоци и глиновити прашасти фракции. По своите карактеристики тие се слабо консолидирани, со неуредна големина и сложеност на зрното. спагат во категоријата на слабо врзани стени.

Втората зона би била формациите формирани во стариот палеозоик.

3.3. Сеизмички карактеристики на Општина Штип

Градот Штип како дел од Источна Македонија се граничи со две сеизмички најмаркантни, а може да се каже најпознати зони на Балканот, Вардарска сеизмичка зона на запад и Струмичка сеизмичка зона на исток.

За подрачјето на градот и непосредното опкружување пресметан е и добиен најдолгорочниот максимален степен на очекувани земјотреси кои изнесува 9 степени по MKS скала.

3.4. Климатски карактеристики на Општина Штип

Подрачјето на Општина Штип се карактеризира со умерено-континентална клима и со одредени влијанија на изразито медитеранска клима преку долината на реката Брегалница.

Температура

Просечна годишна температура на воздухот е 10.9C . Највисоката средна месечна температура ја имаат месеците јули и август 23.8C , а најниската во јануари 1.4C. Температурните амплитуди се доста изразени , апсолутна максимална температура изнесува 41C во август, а апсолутното минималната до 22.7C. Годишно има 72 дена со појава на мраз и тоа најизразено во Јануари, Февруари и Декември.

Врнежи

Според податоците подрачјето есо релативно мали временски нееднакви распоредени врнежи. Тие варираат како по годишните сезони така и од година во година. Прсочните годишни врнежи изнесуваат 506.1мм воден талог. За летниот период се карактеристични поројни дождови кои претставуваат одредени проблеми во грдот. Средногодишната влажност во воздухот најголем дел во годината изнесува 67%

Ветрови

Доминантни се ветровите од северозапад и од источен правец Северозападниот ветер со просечна годишна честина од 169% и брзина од 5.2 м/сек. Се појавува најчесто јуни-август и од јануари-март. Југоисточниот ветер се јавува со просечна годишна честина од 183% средна годишна брзина од 6.7м/сек. И тоа најчесто во Март, Април и Декември.

Осончување

Должината на траење на сончевиот сјај изнесува 2376.9 часови годишно или просечно дневно 6.5 часа што овозможува и поголем избор на ориентации на објектите.

Вегетација и пејсаж

Вкупниот впечаток кој од вегетациски аспект создава пределот е сиромашен и пуст, обезшумен, доминантно земјоделско земјиште. Пејсажите во ниските делови на Плачковица не се особено вредни поради еродираноста на површините и оголеноста. Пејсажот во повисоките делови на Плачковица е многу поинтересен, а вегетационите климатски карактеристики го создаваат најатрактивниот излетничко рекреативен простор во Општината. Најинтересни и најатрактивни пејсажи во градот се речните текови на река Брегалница и река Отиња.

3.5. Хидролошки карактеристики на Општина Штип

Подземни води

Подземните води не се истражувани, меѓутоа се предпоставува оти насоката на природниот одвод го следи токот на површинските води.

Нивото на подземните води е со длабочина 0-2м и истите негативно влијаат врз развојот на ширењето на градот.

Што се однесува до снабдување на градот Штип со вода за пиење истиот не е поврзан со регионалниот водовод.

4. ПОДАТОЦИ ЗА СОЗДАДЕНИ ВРЕДНОСТИ И ЧИНИТЕЛИ КОИ ЈА СИНТЕТИЗИРААТ СОСТОЈБАТА НА ЧОВЕКОВАТА УПОТРЕБА НА ЗЕМЈИШТЕТО ВО РАМКИТЕ НА ПРОЕКТНИОТ ОПФАТ: КУЛТУРНО, ИСТОРИСКИ, ДЕМОГРАФСКИ, ЕКОНОМСКИ, СТОПАНСКИ, СООБРАЌАЈНИ, СОЦИЈАЛНИ И ДР. ЧИНИТЕЛИ

Начинот на употребата на земјиштето во рамките на проектениот опфат е условена од создадените вредности и чинители кои ја синтетизираат состојбата. Тука пред се, се мисли на чинителите од демографски стопански, економски и сообраќаен аспект. Со добрата сообраќајна врска, демографскиот раст и развој, економскиот раст на производството, се развива малото стопанство и потребата од изградба на нови и проширување на постојните капацитети, како и стварање услови за планирање на организирани простори на градба кои ќе бидат реализирани од страна на корисниците на земјиштето. Ова условува потреба од нови опфати со вакви содржини кои го детерминираат начинот на употребата на земјиштето во рамките на проектениот опфат.

Во рамките на проектениот опфат констатирано е дека не поминува државен пат кој е во надлежност на Јавно претпријатие за државни патишта. Пристапот до проектениот опфат е на југозападната страна од проектениот опфат преку некатегоризиран земјен пат со променлива широчина.

5. ИНВЕНТАРИЗАЦИЈА НА: ЗЕМЈИШТЕТО ВО ПРОЕКТЕНИОТ ОПФАТ, А ИЗГРАДЕНИОТ ГРАДЕЖЕН ФОНД, ВКУПНАТА ФИЗИЧКА СУПРАСТРУКТУРА И ИНСТАЛАЦИИ

Врз основа на извршена посета на терен, како и анализа на ажурираната геодетска подлога (изработена од од **ГЕОМЕТАР ПРО.ИНГ ДОО СВЕТИ НИКОЛЕ**), направена е инвентаризација и снимање на изградениот градежен фонд, земјиштето, вкупната физичка супраструктура и зеленилото. Соодветно на тоа, изработена е табела во која е прикажана целокупната изграденост на теренот, состојбата, видот и степенот на изграденост на делот од катастарската парцела во рамките на проектниот опфат. Истата е дадена во нумеричките показатели на документациона основа. Анализата на постојната состојба покажува дека на теренот опфатен со проектниот опфат нема изграден градежен фонд.

6. ИНВЕНТАРИЗАЦИЈА НА ГРАДБИ СО РЕЖИМ НА ЗАШТИТА НА КУЛТУРНО НАСЛЕДСТВО, ПОСТОЈНИ СПОМЕНИЧКИ ЦЕЛИ, КУЛТУРНИ ПРЕДЕЛИ И ДР.

Согласно Законот за урбанистичко планирање е извршена инвентаризација и снимање на проектниот опфат и е констатирано дека во овој локалитет не постојат споменички целини и градби од културата. Во податоците и информациите кои беа побарани преку системот е-урбанизам, Управата за заштита на културно наследство се нема произнесено со одговор. Доколку при реализација на планот дојде до откривање на објекти, односно предмети (целосно зачувани или фрагментирани) од материјалната култура на Р.Македонија, треба да се постапи во согласност со одредбите според член 65 од Законот за заштита на културното наследство (Сл.весник на Р.М бр.20/04, 115/07 и 18/11).

7. ИНВЕНТАРИЗАЦИЈА НА ИЗГРАДЕНА КОМУНАЛНА ИНФРАСТРУКТУРА

Инфраструктура сообраќај /постоечка/

Во рамките на проектниот опфат констатирано е дека не поминува државен пат кој е во надлежност на Јавно претпријатие за државни патишта. Пристапот до проектниот опфат е на североисточната страна од проектниот опфат преку некатегоризиран земјен пат со променлива широчина. Профилот на некатегоризираниот земјен пат е променлив од околу 3,0 м.

Водоводна и канализациона инсталација /постоечка/

Согласно побараното барање до комуналното претпријатие ЈКП Никола Карев Штип, немаме добиено информација за постоење на инсталации во нивна надлежност.

Електрични инсталации /постоечка/

Од дописот од ЕЛЕКТРОДИСТРИБУЦИЈА ДООЕЛ СКОПЈЕ, год е утврдено дека низ проектниот опфат **поминува** електрична инсталација.

Телефонски инсталации /постоечка/

Согласно добиениот допис од Македонски Телеком АД-Скопје, добиена е информација за непостоење на инсталации во нивна надлежност.

НУМЕРИЧКИ ПОКАЗАТЕЛИ ОД ДОКУМЕНТАЦИОНАТА ОСНОВА

Предметниот опфат, предмет на разработка на овој Урбанистички проект се карактеризира со следната физичка структура и комунална супраструктура

Табела 1 Нумерички податоци- постојна состојба

Катастерска парцела	Број на градба	Класа на намена	Намена	Состојба	Тип на градба	Катност	Површина на КП (м ²)	Изградена површина	Процент на изграденост
ДЕЛ ОД КП 2/5	/	/	н Нива	/	/	/	20061.29	/	/
Дел од КП 2/3	/	/	н Нива	/	/	/	96.88	/	/
Проектен опфат							20719,05		

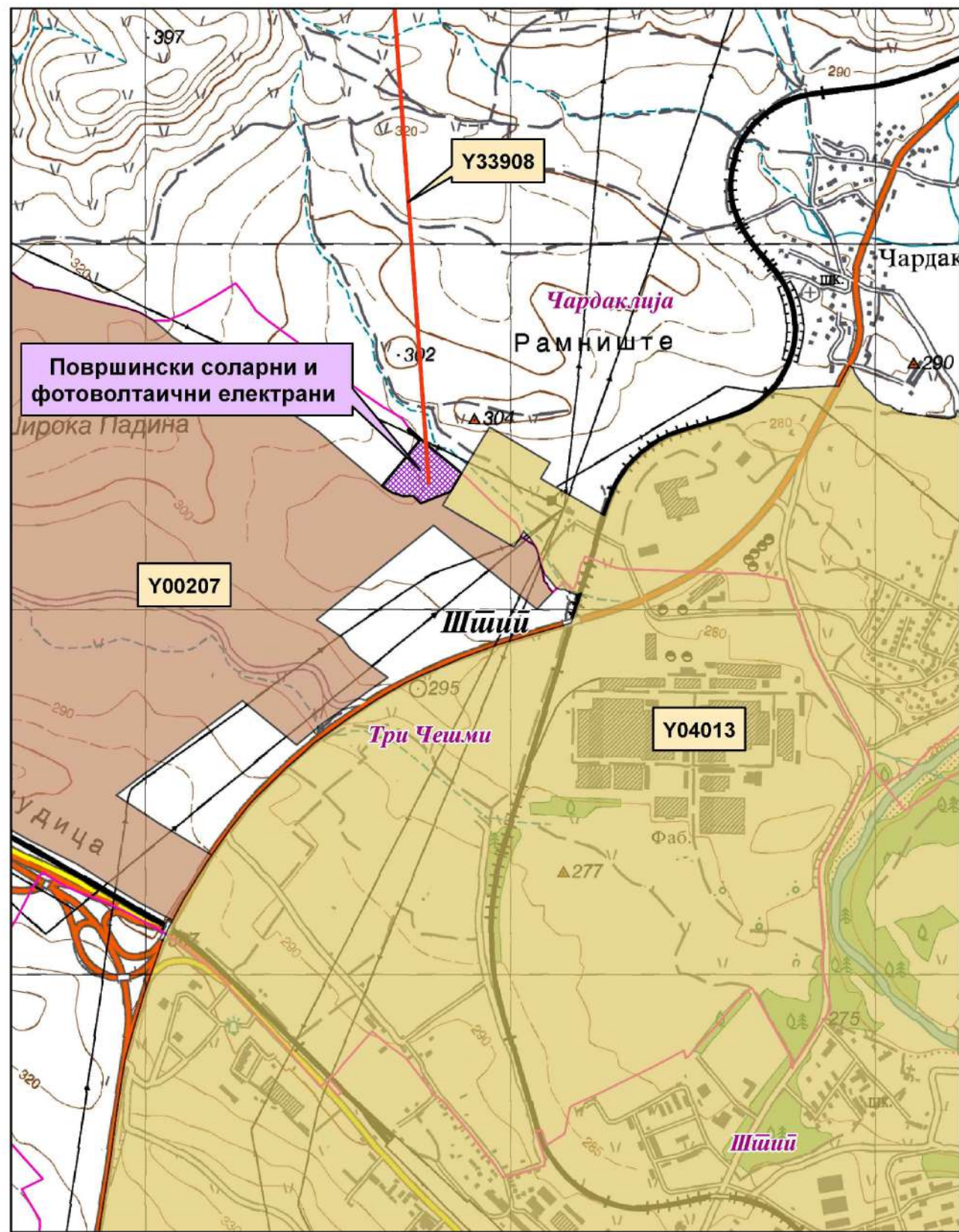
Градежен фонд	Има	Нема
Водоснабдителна и водостопанска мрежа	Има	Нема
Фекална канализациона мрежа	Има	Нема
Електро-енергетска инфраструктура	Има	Нема
Телекомуникациска инфраструктура	Има	Нема

ГРАФИЧКИ ДЕЛ

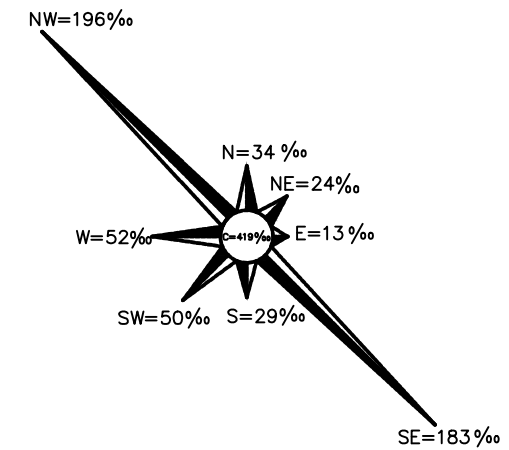
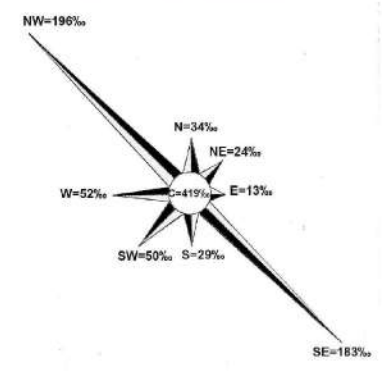
НА

**УРБАНИСТИЧКИ ПРОЕКТ ВОН ОПФАТ НА УРБАНИСТИЧКИ ПЛАН
Е1.13 - ПОВРШИНСКИ СОЛАРНИ И ФОТОВОЛТАИЧНИ ЕЛЕКТРАНИ,
ДЕЛ ОД КП 2/5, ДЕЛ ОД КП 2/3- КО ТРИ ЧЕШМИ ВОН ГРАД,
ОПШТИНА ШТИП**

Местоположба на локацијата и ружа на ветрови



- Општинска граница
- Катастарска граница
- Слободна економска зона лок. Три Чешми-Y00207
- ГУП на град Штип-Y04013
- 400kV интерконективен далекувод-Y33908



УРБАНИСТИЧКИ ПРОЕКТ ВОН ОПФАТ НА УРБАНИСТИЧКИ ПЛАН Е1.13 - ПОВРШИНСКИ СОЛАРНИ И ФОТОВОЛТАИЧНИ ЕЛЕКТРАНИ, ДЕЛ ОД КП 2/5, ДЕЛ ОД КП 2/3 КО ТРИ ЧЕШМИ ВОН ГРАД

ОПШТИНА ШТИП



ИЗВОД ОД УСЛОВИ ЗА ПЛАНИРАЊЕ НА ПРОСТОР СО НАНЕСЕН ПРОЕКТЕН ОПФАТ / МЕСТОПОЛОЖБА НА ЛОКАЦИЈА И РУЖА НА ВЕТРОВИ/

АТРИУМ СТУДИО ДРУШТВО ЗА ГРАДЕЖНИШТВО, АРХИТЕКТУРА, ПРОЕКТИРАЊЕ, ИНЖЕНЕРИНГ И ДИЗАЈН
"НИКОЛА НЕХТЕНИН" БР 1 - ШТИП ТЕЛ. 032 383 - 033

НАРАЧАТЕЛ:	ДПТУ СОЛАР ВЕЈ ДОО ШТИП		
ПЛАН:	УРБАНИСТИЧКИ ПРОЕКТ ВОН ОПФАТ НА УРБАНИСТИЧКИ ПЛАН, Е 1.13 - ФОТОВОЛТАИЧНИ ЕЛЕКТРАНИ, ДЕЛ ОД КП 2/5, ДЕЛ ОД 2/3- КО ТРИ ЧЕШМИ ВОН ГРАД, ОПШТИНА ШТИП	ФАЗА: УП	
ПРИЛОГ:	ИЗВОД ОД УСЛОВИ ЗА ПЛАНИРАЊЕ НА ПРОСТОР СО НАНЕСЕН ПРОЕКТЕН ОПФАТ	ТЕХ. БРОЈ: У-06/22	РАЗМЕР: 1:250 000
ПЛАНЕРИ:	ВАСИЛЕВА ВЕСНА д.и.а. Овластување бр. 0.0057 ВАСИЛЕВ АЛЕКСАНДАР д.и.а. Овластување бр. 0.0500	ПЛАНЕРСКА КУКА:	
СОРАБОТНИК:		ЛИЦЕНЦА БРОЈ: 0089	
УПРАВИТЕЛ: д.и.а ВЕСНА ВАСИЛЕВА		ДАТА: Ноември, 2022	ЛИСТ БР. 1.1

ИЗВОД ОД ПРОСТОРЕН ПЛАН НА РЕПУБЛИКА МАКЕДОНИЈА

2002 - 2020

-  МИНИСТЕРСТВО ЗА ЖИВОТНА СРЕДИНА И ПРОСТОРНО ПЛАНИРАЊЕ
-  АГЕНЦИЈА ЗА ПЛАНИРАЊЕ НА ПРОСТОРОТ



Сектор:
Синтезни карти

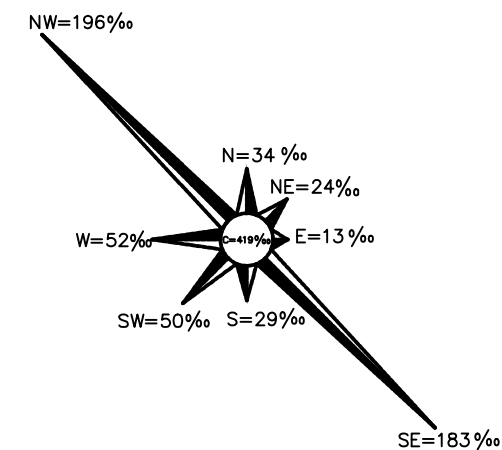
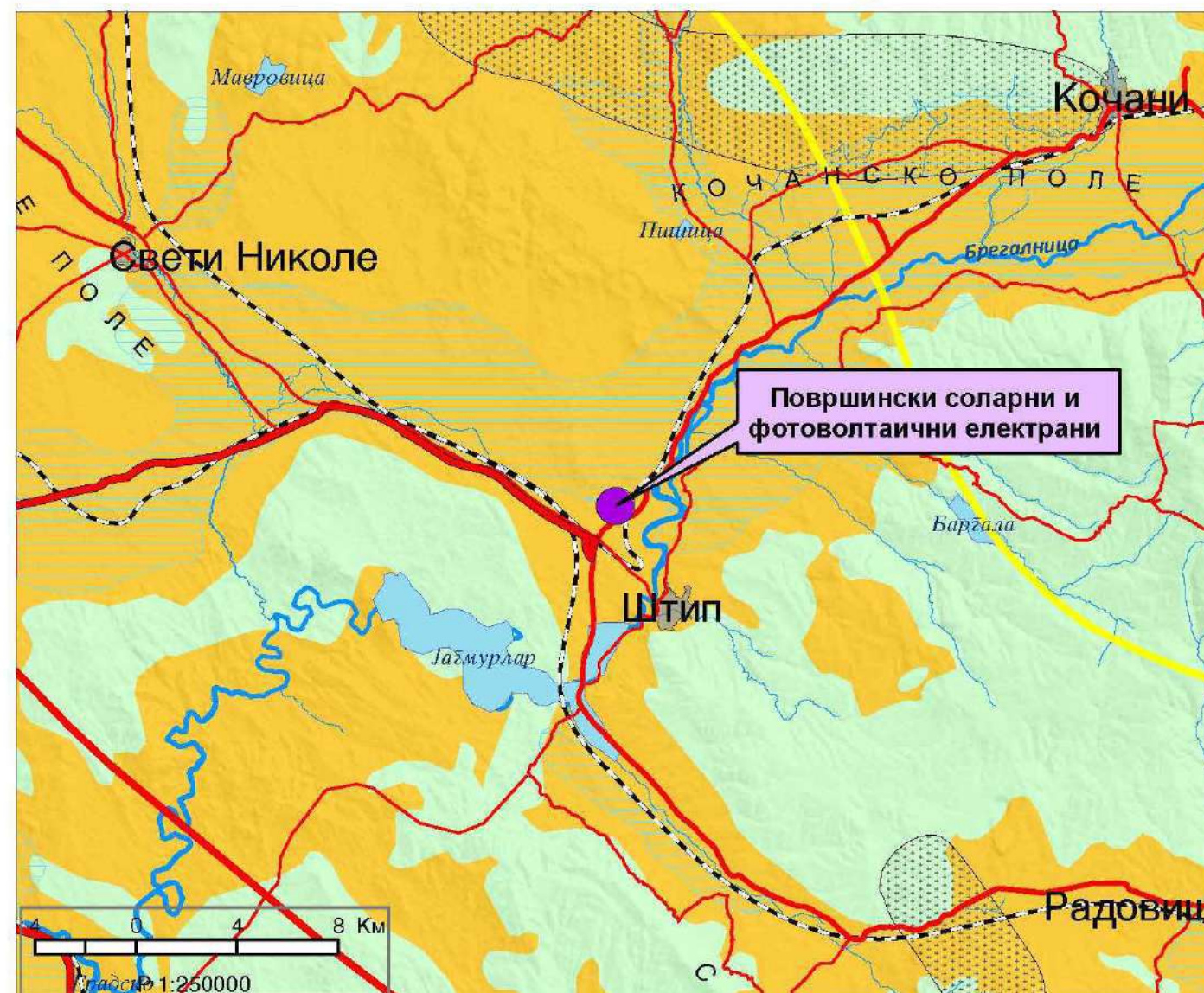
Тема:
Биланс на намена на површините

Користење на земјиштето

Карта бр. 20

Легенда:


- | | | |
|---|---|--|
|  шуми и шумско земјиште |  зони за експлоат. на минерали |  автопат |
|  земјоделско земјиште |  туристички простори |  магистрален пат |
|  наводнувани површини |  транзитни коридори |  регионален пат |
|  високопланински пасишта |  туристички центри |  железничка мрежа |
|  акумулации |  воздухопловно пристаниште | |



**УРБАНИСТИЧКИ ПРОЕКТ ВОН ОПФАТ НА
УРБАНИСТИЧКИ ПЛАН Е1.13 - ПОВРШИНСКИ
СОЛАРНИ И ФОТОВОЛТАИЧНИ ЕЛЕКТРАНИ,
ДЕЛ ОД КП 2/5, ДЕЛ ОД КП 2/3
КО ТРИ ЧЕШМИ ВОН ГРАД**

ОПШТИНА ШТИП

**ИЗВОД ОД УСЛОВИ ЗА ПЛАНИРАЊЕ НА ПРОСТОР
СО НАНЕСЕН ПРОЕКТЕН ОПФАТ
/ КОРИСТЕЊЕ НА ЗЕМЈИШТЕ /**

 ДРУШТВО ЗА ГРАДЕЖНИШТВО, АРХИТЕКТУРА, ПРОЕКТИРАЊЕ, ИНЖЕНЕРИНГ И ДИЗАЈН "НИКОЛА НЕХТЕНИН" БР 1 - ШТИП ТЕЛ. 032 383 - 033			
НАРАЧАТЕЛ:	ДПТУ СОЛАР ВЕЈ ДОО ШТИП		
ПЛАН:	УРБАНИСТИЧКИ ПРОЕКТ ВОН ОПФАТ НА УРБАНИСТИЧКИ ПЛАН, Е 1.13 - ФОТОВОЛТАИЧНИ ЕЛЕКТРАНИ, ДЕЛ ОД КП 2/5, ДЕЛ ОД 2/3- КО ТРИ ЧЕШМИ ВОН ГРАД, ОПШТИНА ШТИП	ФАЗА:	УП
ПРИЛОГ:	ИЗВОД ОД УСЛОВИ ЗА ПЛАНИРАЊЕ НА ПРОСТОР СО НАНЕСЕН ПРОЕКТЕН ОПФАТ	ТЕХ. БРОЈ: У-06/22	РАЗМЕР: 1:250 000
ПЛАНЕРИ:	ВАСИЛЕВА ВЕСНА д.и.а. Овластување бр. 0.0057 ВАСИЛЕВ АЛЕКСАНДАР д.и.а. Овластување бр. 0.0500	ПЛАНЕРСКА КУКА:	
СОРАБОТНИК:		ЛИЦЕНЦА БРОЈ: 0089	
УПРАВИТЕЛ: д.и.а ВЕСНА ВАСИЛЕВА		ДАТА: Ноември, 2022	ЛИСТ БР. 1.2

ИЗВОД ОД ПРОСТОРЕН ПЛАН НА РЕПУБЛИКА МАКЕДОНИЈА 2002 - 2020

МИНИСТЕРСТВО ЗА ЖИВОТНА СРЕДИНА И ПРОСТОРНО ПЛАНИРАЊЕ
АГЕНЦИЈА ЗА ПЛАНИРАЊЕ НА ПРОСТОРОТ

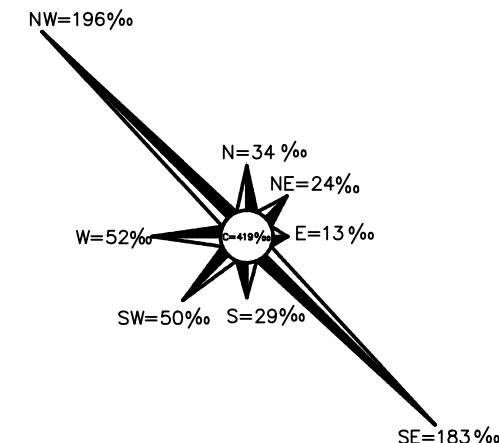
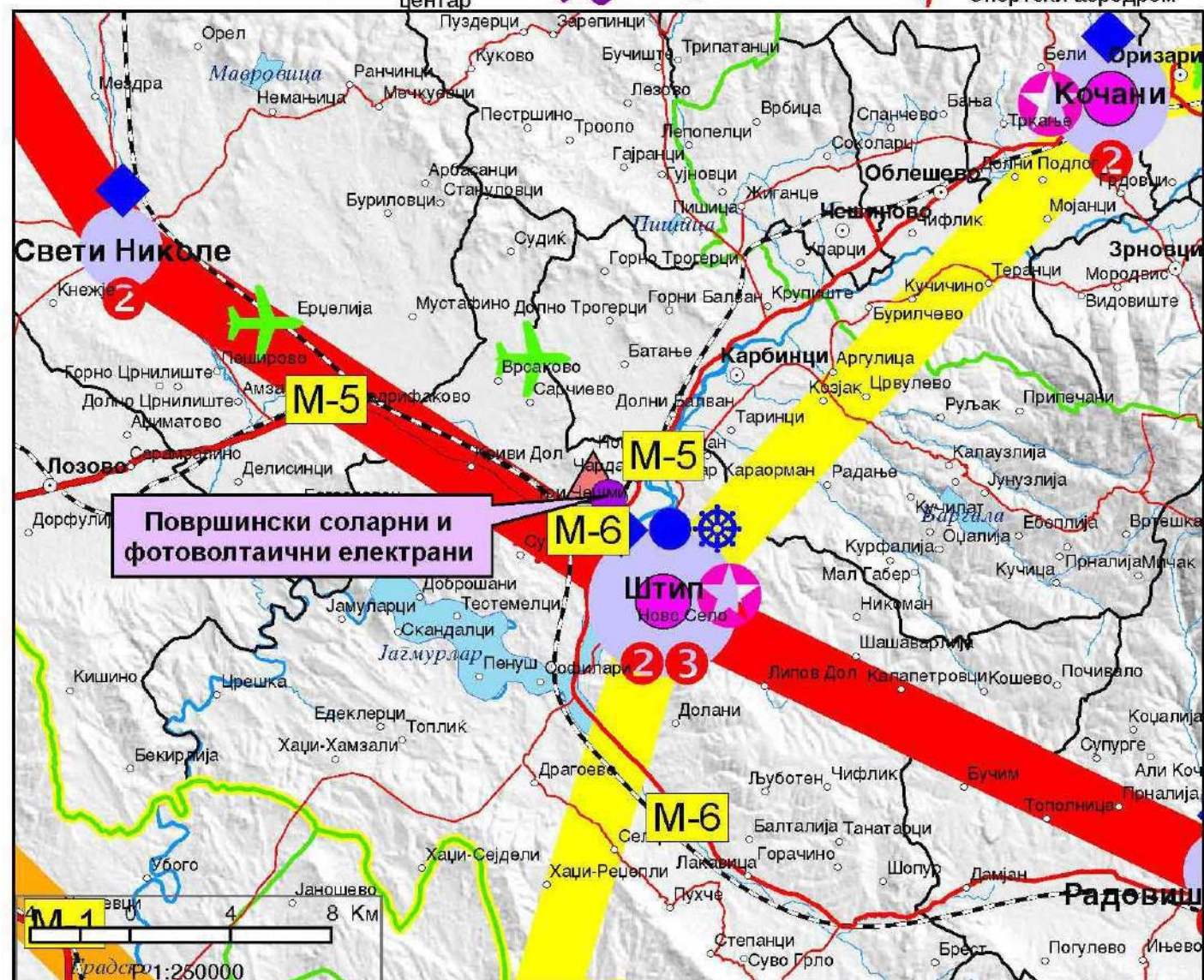
Сектор:
Синтезни карти

Тема:
Просторно-функционална организација

Систем на населби и сообраќајна мрежа

Карта бр. 22


- Легенда:
- Управа
 - Просторно-функц. единици
 - Граници на влијанија на макрорегион.
 - Општински центар
 - Образование
 - Здравствена заштита
 - Оски на развој
 - Средно
 - Вишо
 - Високо
 - Секундарна
 - Терцијална
 - источна
 - јужна
 - север-југ
 - северна
 - западна
 - Слободна економ.зона
 - Автопат
 - Магистрален пат
 - Регионален пат
 - Железничка мрежа
 - Воздухоплов. пристан.
 - Стопански аеродром
 - Спортски аеродром



УРБАНИСТИЧКИ ПРОЕКТ ВОН ОПФАТ НА
УРБАНИСТИЧКИ ПЛАН Е1.13 - ПОВРШИНСКИ
СОЛАРНИ И ФОТОВОЛТАИЧНИ ЕЛЕКТРАНИ,
ДЕЛ ОД КП 2/5, ДЕЛ ОД КП 2/3
КО ТРИ ЧЕШМИ ВОН ГРАД

ОПШТИНА ШТИП

ИЗВОД ОД УСЛОВИ ЗА ПЛАНИРАЊЕ НА ПРОСТОР
СО НАНЕСЕН ПРОЕКТЕН ОПФАТ
/ СИСТЕМ НА НАСЕЛБИ И СООБРАЌАЈНА МРЕЖА /

 ДРУШТВО ЗА ГРАДЕЖНИШТВО, АРХИТЕКТУРА, ПРОЕКТИРАЊЕ, ИНЖЕНЕРИНГ И ДИЗАЈН "НИКОЛА НЕХТЕНИН" БР 1 - ШТИП ТЕЛ. 032 383 - 033			
НАРАЧАТЕЛ:	ДПТУ СОЛАР ВЕЈ ДОО ШТИП		ФАЗА: УП
ПЛАН:	УРБАНИСТИЧКИ ПРОЕКТ ВОН ОПФАТ НА УРБАНИСТИЧКИ ПЛАН, Е 1.13 - ФОТОВОЛТАИЧНИ ЕЛЕКТРАНИ, ДЕЛ ОД КП 2/5, ДЕЛ ОД 2/3- КО ТРИ ЧЕШМИ ВОН ГРАД, ОПШТИНА ШТИП	ТЕХ. БРОЈ: У-06/22	РАЗМЕР: 1:250 000
ПРИЛОГ:	ИЗВОД ОД УСЛОВИ ЗА ПЛАНИРАЊЕ НА ПРОСТОР СО НАНЕСЕН ПРОЕКТЕН ОПФАТ	ПЛАНЕРСКА КУКА:	
ПЛАНЕРИ:	ВАСИЛЕВА ВЕСНА д.и.а. Овластување бр. 0.0057 ВАСИЛЕВ АЛЕКСАНДАР д.и.а. Овластување бр. 0.0500	ЛИЦЕНЦА БРОЈ: 0089	
СОРАБОТНИК:	УПРАВИТЕЛ: д.и.а ВЕСНА ВАСИЛЕВА		
		ДАТА: Ноември, 2022	ЛИСТ БР. 1.3

ИЗВОД ОД ПРОСТОРЕН ПЛАН НА РЕПУБЛИКА МАКЕДОНИЈА 2002 - 2020

МИНИСТЕРСТВО ЗА ЖИВОТНА СРЕДИНА И ПРОСТОРНО ПЛАНИРАЊЕ
АГЕНЦИЈА ЗА ПЛАНИРАЊЕ НА ПРОСТОРОТ

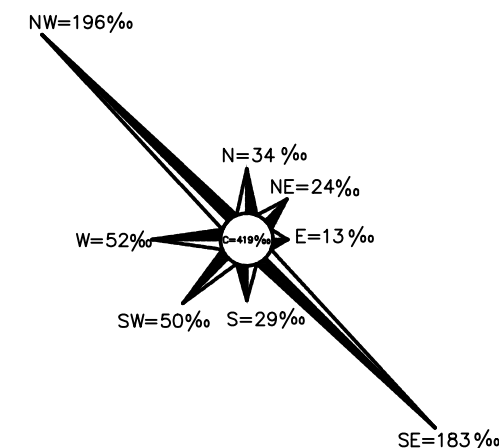
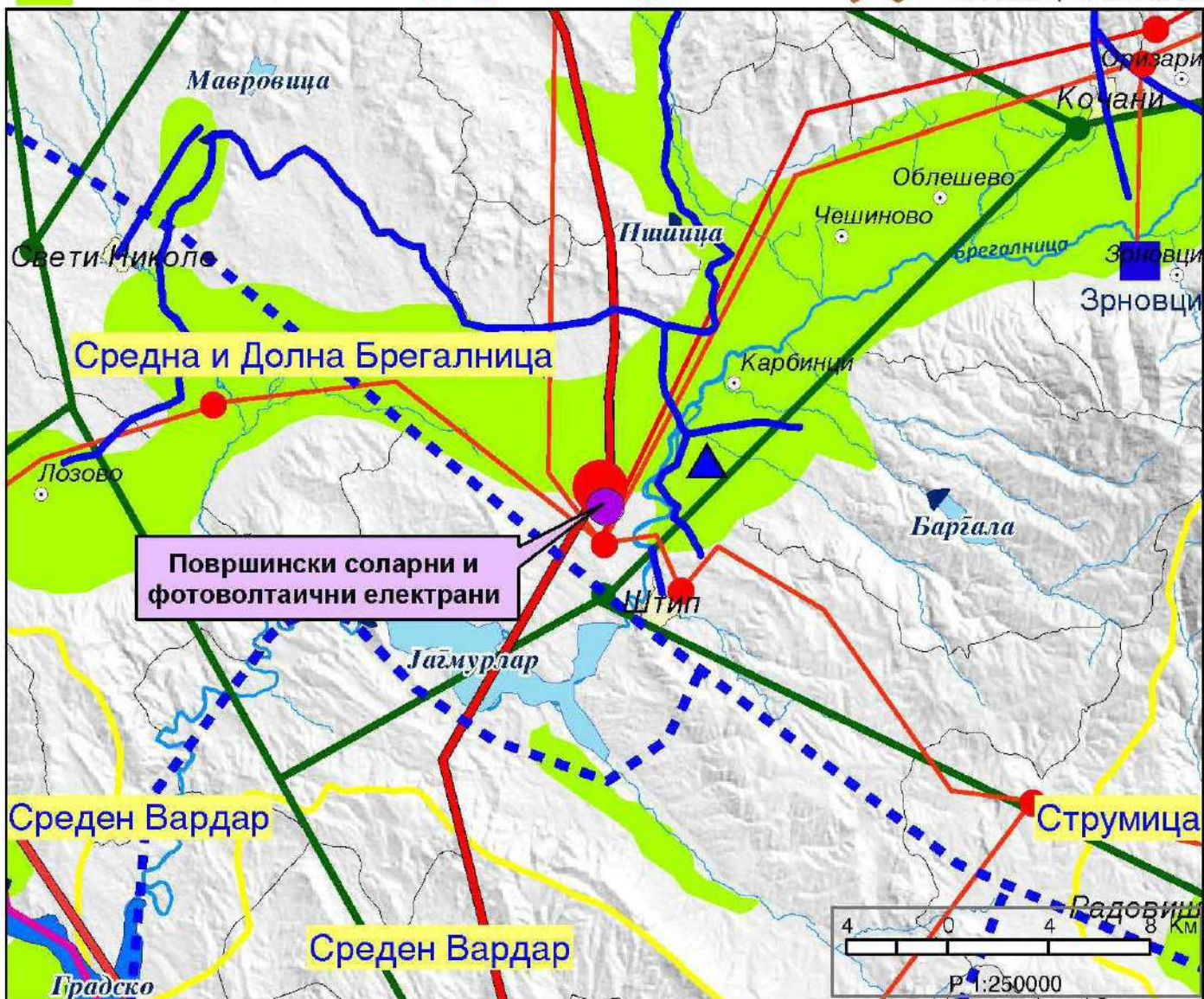
Сектор:
Синтезни карти

Тема:
Техничка инфраструктура

Водостопанска и енергетска инфраструктура

Карта бр. 23

Легенда:	
	Изворишта
	Водоводен систем
	Регионален водост. систем
	Акумулации
	Акумулации по 2020г.
	Природни езера
	Наводнувани површини
	Водостопански подрачја
	Термоелектрани
	Хидроелектрани
	Далноводи 110 kV
	220 kV
	400 kV
	Трафостаници 110 kV
	220 kV
	400 kV
	Рафинерија
	Нафтовод
	Индустриски топлани
	Рудник на јаглен
	Брикетара
	Гасовод
	Регулациони станици
	Канализационен систем



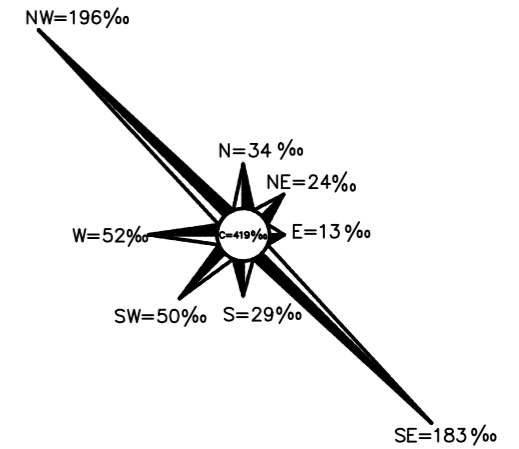
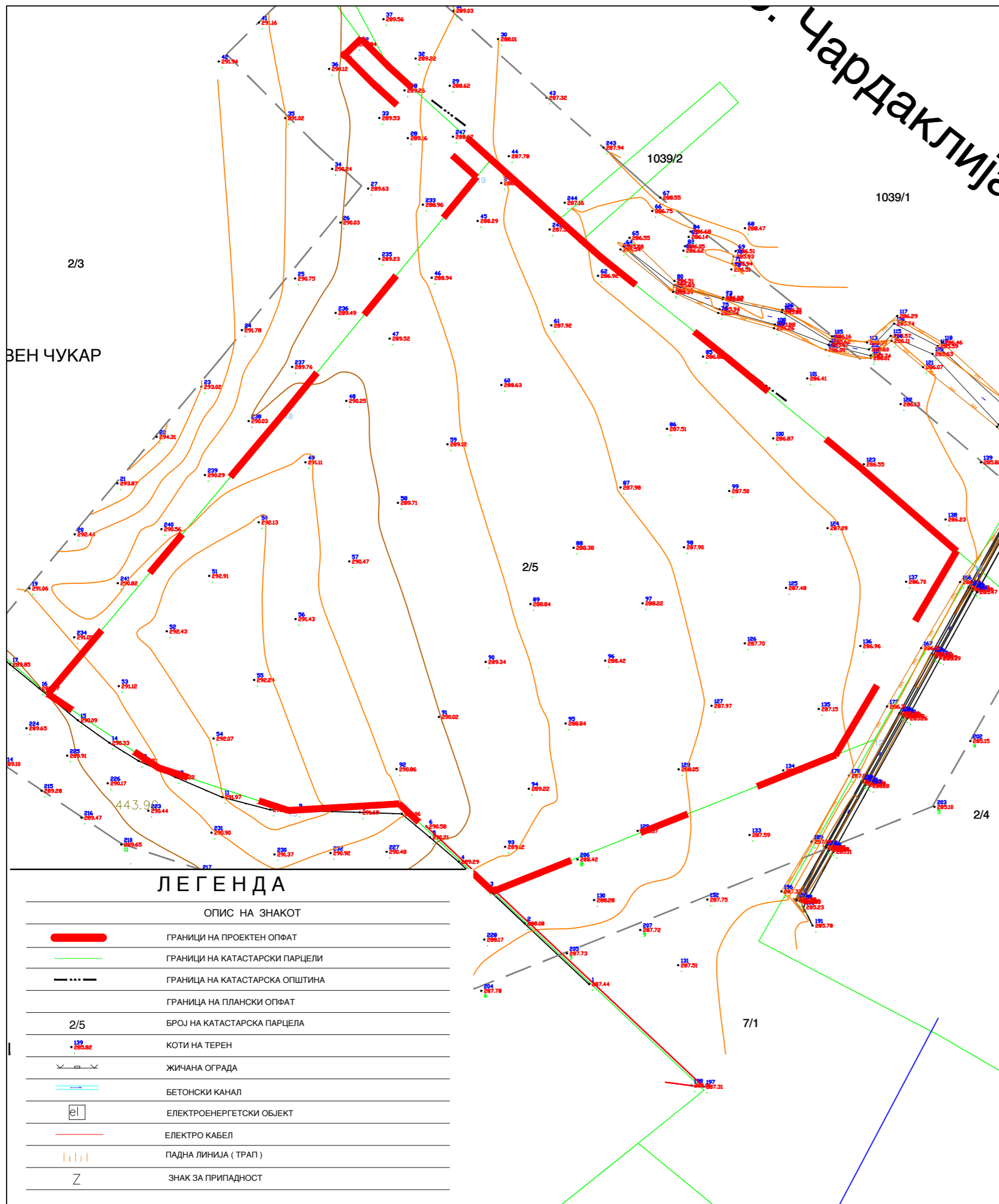
**УРБАНИСТИЧКИ ПРОЕКТ ВОН ОПФАТ НА
УРБАНИСТИЧКИ ПЛАН Е1.13 - ПОВРШИНСКИ
СОЛАРНИ И ФОТОВОЛТАИЧНИ ЕЛЕКТРАНИ,
ДЕЛ ОД КП 2/5, ДЕЛ ОД КП 2/3
КО ТРИ ЧЕШМИ ВОН ГРАД**

ОПШТИНА ШТИП

ИЗВОД ОД УСЛОВИ ЗА ПЛАНИРАЊЕ НА ПРОСТОР
СО НАНЕСЕН ПРОЕКТЕН ОПФАТ
/ РЕОНИЗАЦИЈА И КАТЕГОРИЗАЦИЈА НА ПРОСТОРОТ
ЗА ЗАШТИТА/

АТРИУМ ДРУШТВО ЗА ГРАДЕЖНИШТВО, АРХИТЕКТУРА,
СТУДИО ПРОЕКТИРАЊЕ, ИНЖЕНЕРИНГ И ДИЗАЈН
"НИКОЛА НЕХТЕНИН" БР 1 - ШТИП ТЕЛ. 032 383 - 033

НАРАЧАТЕЛ:	ДПТУ СОЛАР ВЕЈ ДОО ШТИП		
ПЛАН:	УРБАНИСТИЧКИ ПРОЕКТ ВОН ОПФАТ НА УРБАНИСТИЧКИ ПЛАН, Е 1.13 - ФОТОВОЛТАИЧНИ ЕЛЕКТРАНИ, ДЕЛ ОД КП 2/5, ДЕЛ ОД 2/3- КО ТРИ ЧЕШМИ ВОН ГРАД, ОПШТИНА ШТИП	ФАЗА:	УП
ПРИЛОГ:	ИЗВОД ОД УСЛОВИ ЗА ПЛАНИРАЊЕ НА ПРОСТОР СО НАНЕСЕН ПРОЕКТЕН ОПФАТ	ТЕХ. БРОЈ: У-06/22	РАЗМЕР: 1:250 000
ПЛАНЕРИ:	ВАСИЛЕВА ВЕСНА д.и.а. Овластување бр. 0.0057 ВАСИЛЕВ АЛЕКСАНДАР д.и.а. Овластување бр. 0.0500	ПЛАНЕРСКА КУКА:	
СОРАБОТНИК:		ЛИЦЕНЦА БРОЈ: 0089	
УПРАВИТЕЛ: д.и.а ВЕСНА ВАСИЛЕВА		ДАТА: Ноември, 2022	ЛИСТ БР. 1.4



**УРБАНИСТИЧКИ ПРОЕКТ ВОН ОПФАТ НА
УРБАНИСТИЧКИ ПЛАН Е1.13 - ПОВРШИНСКИ
СОЛАРНИ И ФОТОВОЛТАИЧНИ ЕЛЕКТРАНИ,
ДЕЛ ОД КП 2/5, ДЕЛ ОД КП 2/3
КО ТРИ ЧЕШМИ ВОН ГРАД**

ОПШТИНА ШТИП

ЛЕГЕНДА:

----- ГРАНИЦА НА ПРОЕКТЕН ОПФАТ П=2,07ха

**АЖУРИРАНА ГЕОДЕТСКА ПОДЛОГА
СО НАНЕСЕН ПРОЕКТЕН ОПФАТ** **1:1000**

АТРИУМ ДРУШТВО ЗА ГРАДЕЖНИШТВО, АРХИТЕКТУРА,
СТУДИО ПРОЕКТИРАЊЕ, ИНЖЕНЕРИНГ И ДИЗАЈН
"НИКОЛА НЕХТЕНИН" БР 1 - ШТИП ТЕЛ. 032 383 - 033

НАРАЧАТЕЛ: ДПТУ СОЛАР ВЕЈ ДОО ШТИП

ПЛАН: УРБАНИСТИЧКИ ПРОЕКТ ВОН ОПФАТ НА УРБАНИСТИЧКИ ПЛАН, Е 1.13 - ФОТОВОЛТАИЧНИ ЕЛЕКТРАНИ, ДЕЛ ОД КП 2/5, ДЕЛ ОД 2/3- КО ТРИ ЧЕШМИ ВОН ГРАД, ОПШТИНА ШТИП **ФАЗА:**
УП

ПРИЛОГ: АЖУРИРАНА ГЕОДЕТСКА ПОДЛОГА СО НАНЕСЕН ПРОЕКТЕН ОПФАТ **ТЕХ. БРОЈ:**
У-06/22 **РАЗМЕР:**
1:1000

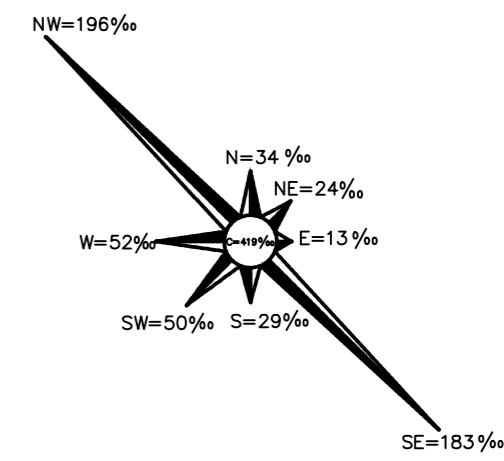
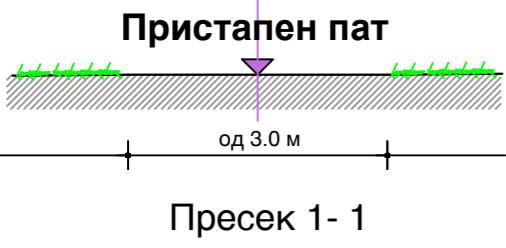
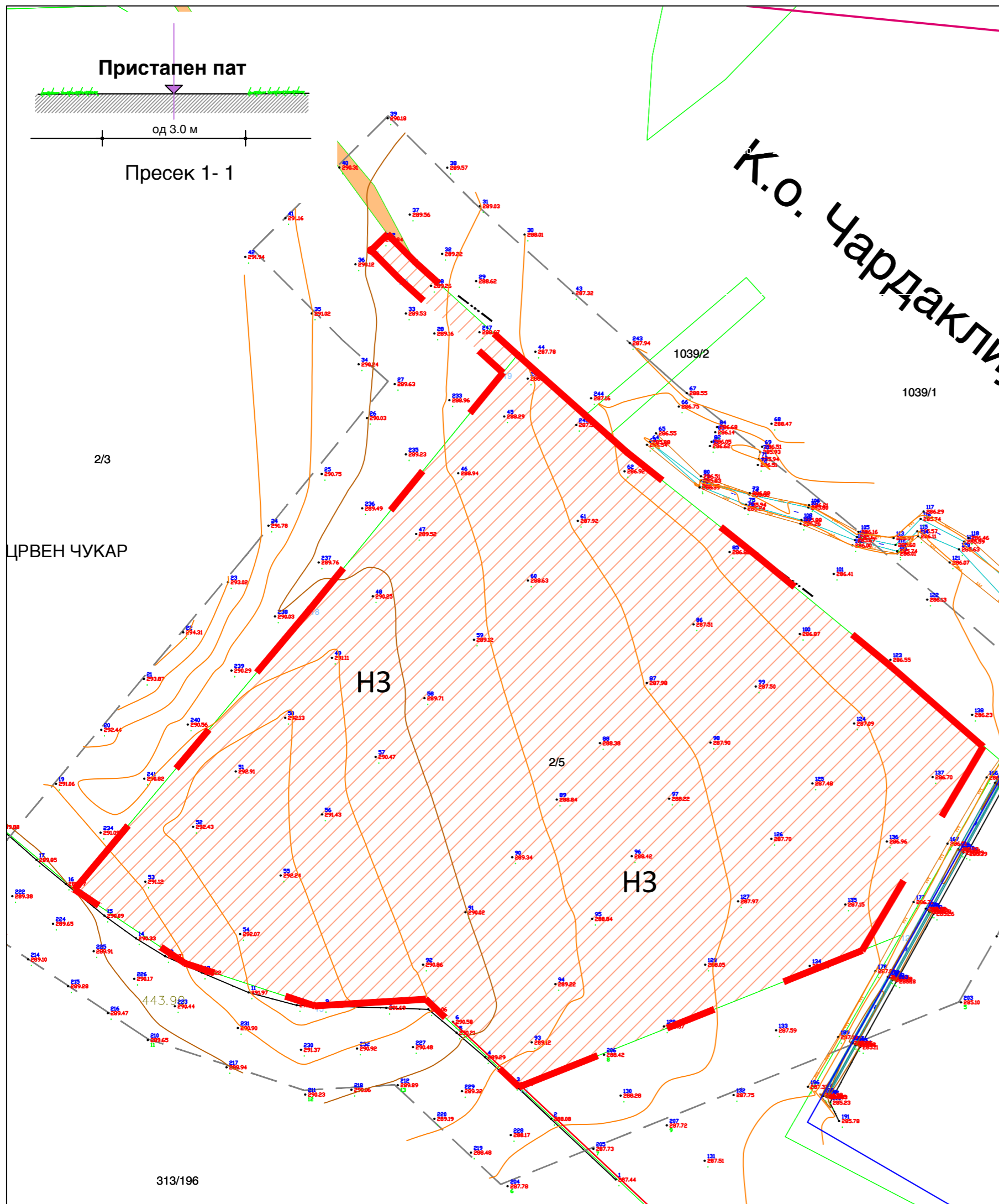
ПЛАНЕРИ: ВАСИЛЕВА ВЕСНА д.и.а. Овластување бр. 0.0057
ВАСИЛЕВ АЛЕКСАНДАР д.и.а. Овластување бр. 0.0500 **ПЛАНЕРСКА КУКА:**

СОРАБОТНИК: **ЛИЦЕНЦА БРОЈ:** 0089

УПРАВИТЕЛ: д.и.а ВЕСНА ВАСИЛЕВА **ДАТА:**
Ноември, 2022 **ЛИСТ БР:**
2

ЛЕГЕНДА

ОПИС НА ЗНАКОТ	
	ГРАНИЦИ НА ПРОЕКТЕН ОПФАТ
	ГРАНИЦИ НА КАТАСТАРСКИ ПАРЦЕЛИ
	ГРАНИЦА НА КАТАСТАРСКА ОПШТИНА
	ГРАНИЦА НА ПЛАНСКИ ОПФАТ
2/5	БРОЈ НА КАТАСТАРСКА ПАРЦЕЛА
	КОТИ НА ТЕРЕН
	ЖИЧАНА ОГРАДА
	БЕТОНСКИ КАНАЛ
	ЕЛЕКТРОЕНЕРГЕТСКИ ОБЈЕКТ
	ЕЛЕКТРО КАБЕЛ
	ПАДНА ЛИНИЈА (ТРАП)
Z	ЗНАК ЗА ПРИПАДНОСТ



УРБАНИСТИЧКИ ПРОЕКТ ВОН ОПФАТ НА УРБАНИСТИЧКИ ПЛАН Е1.13 - ПОВРШИНСКИ СОЛАРНИ И ФОТОВОЛТАИЧНИ ЕЛЕКТРАНИ, ДЕЛ ОД КП 2/5, ДЕЛ ОД КП 2/3 КО ТРИ ЧЕШМИ ВОН ГРАД

ОПШТИНА ШТИП

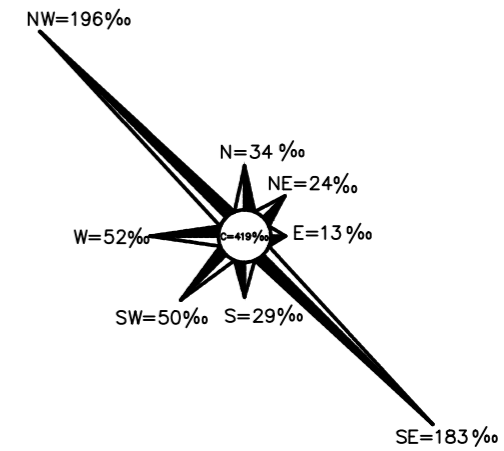
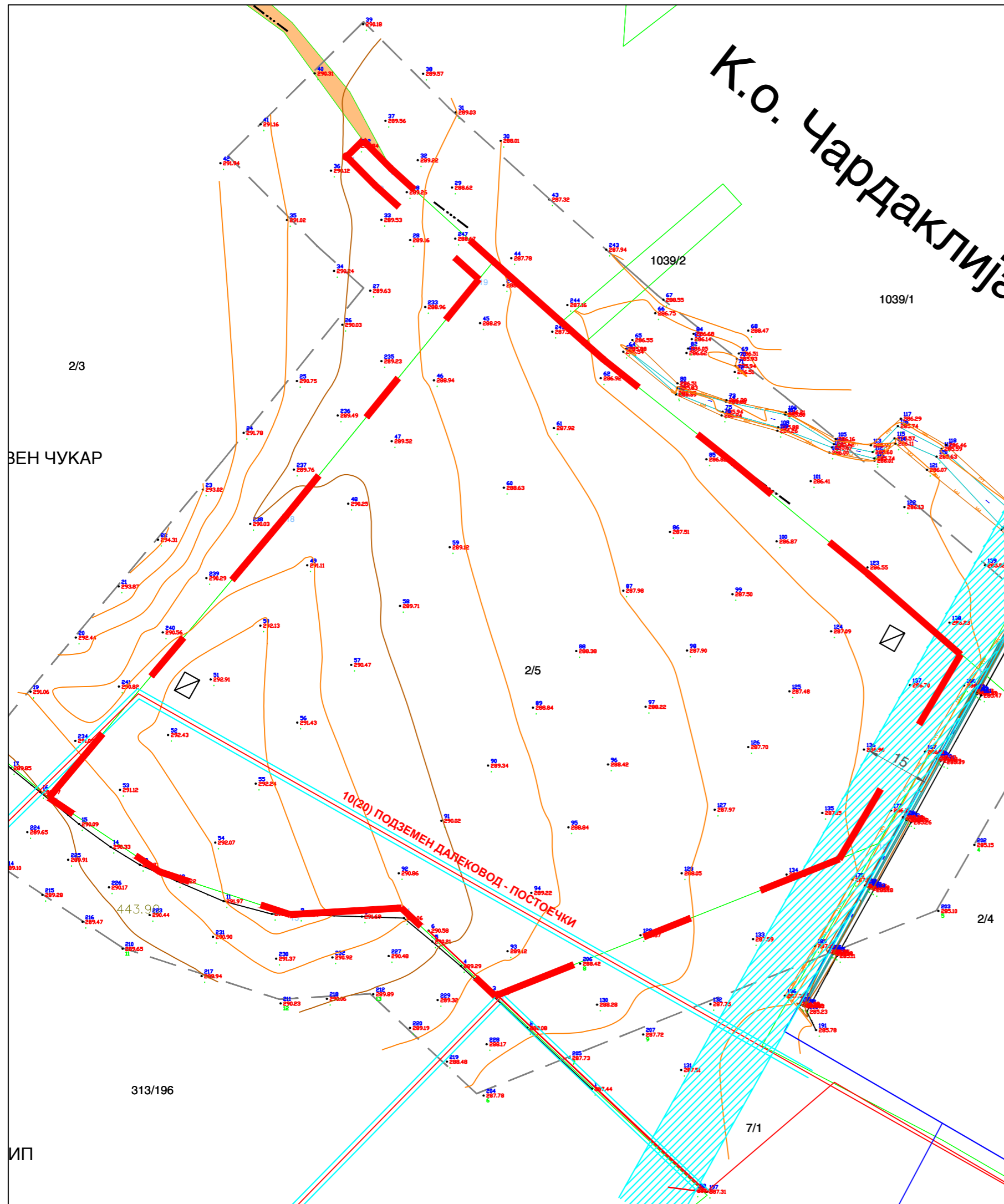
- ЛЕГЕНДА:**
- ГРАНИЦА НА ПРОЕКТЕН ОПФАТ П=2,07ха
 - НЗ НЕИЗГРАДЕНО ЗЕМЛИШТЕ
 - ПРИСТАПЕН НЕКАТЕГОРИЗИРАН ПАТ

ЗАБЕЛЕШКА: НЕМА ИЗГРАДЕН ГРАДЕЖЕН ФОНД

КАРТА НА ИЗГРАДЕН ГРАДЕЖЕН ФОНД 1:1000

АТРИУМ СТУДИО ДРУШТВО ЗА ГРАДЕЖНИШТВО, АРХИТЕКТУРА, ПРОЕКТИРАЊЕ, ИНЖЕНЕРИНГ И ДИЗАЈН
 "НИКОЛА НЕХТЕНИН" БР 1 - ШТИП ТЕЛ. 032 383 - 033

НАРАЧАТЕЛ:	ДПТУ СОЛАР ВЕЈ ДОО ШТИП		
ПЛАН:	УРБАНИСТИЧКИ ПРОЕКТ ВОН ОПФАТ НА УРБАНИСТИЧКИ ПЛАН, Е 1.13 - ФОТОВОЛТАИЧНИ ЕЛЕКТРАНИ, ДЕЛ ОД КП 2/5, ДЕЛ ОД КП 2/3- КО ТРИ ЧЕШМИ ВОН ГРАД, ОПШТИНА ШТИП	ФАЗА:	УП
ПРИЛОГ:	КАРТА НА ИЗГРАДЕН ГРАДЕЖЕН ФОНД	ТЕХ. БРОЈ:	У-06/22
ПЛАНЕРИ:	ВАСИЛЕВА ВЕСНА д.и.а. Овластување бр. 0.0057 ВАСИЛЕВ АЛЕКСАНДАР д.и.а. Овластување бр. 0.0500	РАЗМЕР:	1:1000
СОРАБОТНИК:		ПЛАНЕРСКА КУКА:	
УПРАВИТЕЛ:	д.и.а ВЕСНА ВАСИЛЕВА	ЛИЦЕНЦА БРОЈ:	0089
		ДАТА:	Ноември, 2022
		ЛИСТ БР:	3



**УРБАНИСТИЧКИ ПРОЕКТ ВОН ОПФАТ НА
УРБАНИСТИЧКИ ПЛАН Е1.13 - ПОВРШИНСКИ
СОЛАРНИ И ФОТОВОЛТАИЧНИ ЕЛЕКТРАНИ,
ДЕЛ ОД КП 2/5, ДЕЛ ОД КП 2/3
КО ТРИ ЧЕШМИ ВОН ГРАД**

ОПШТИНА ШТИП

- ЛЕГЕНДА:**
- — — ГРАНИЦА НА ПРОЕКТЕН ОПФАТ П=2,07ха
 - 10(20) ПОДЕМЕН ДАЛЕКОВОД ВО ПРОЕКТЕН ОПФАТ
 - ЗАШТИТНА ЗОНА НА ТРАФИСТАНИЦА

ЗАБЕЛЕШКА: НЕПОСТОЈАТ ПОСТОЈНИ КОМУНАЛНИ ИНСТАЛАЦИИ

КАРТА НА ИЗГРАДЕНА КОМУНАЛНА ИНФРАСТРУКТУРА 1:1000

АТРИУМ ДРУШТВО ЗА ГРАДЕЖНИШТВО, АРХИТЕКТУРА,
СТУДИО ПРОЕКТИРАЊЕ, ИНЖЕНЕРИНГ И ДИЗАЈН
"НИКОЛА НЕХТЕНИН" БР 1 - ШТИП ТЕЛ. 032 383 - 033

НАРАЧАТЕЛ:	ДПТУ СОЛАР ВЕЈ ДОО ШТИП		
ПЛАН:	УРБАНИСТИЧКИ ПРОЕКТ ВОН ОПФАТ НА УРБАНИСТИЧКИ ПЛАН, Е 1.13 - ФОТОВОЛТАИЧНИ ЕЛЕКТРАНИ, ДЕЛ ОД КП 2/5, ДЕЛ ОД 2/3- КО ТРИ ЧЕШМИ ВОН ГРАД, ОПШТИНА ШТИП	ФАЗА:	УП
ПРИЛОГ:	КАРТА НА ИЗГРАДЕНА КОМУНАЛНА ИНФРАСТРУКТУРА	ТЕХ. БРОЈ:	У-06/22
ПЛАНЕРИ:	ВАСИЛЕВА ВЕСНА д.и.а. Овластување бр. 0.0057 ВАСИЛЕВ АЛЕКСАНДАР д.и.а. Овластување бр. 0.0500	РАЗМЕР:	1:1000
СОРАБОТНИК:		ПЛАНЕРСКА КУКА:	
УПРАВИТЕЛ: д.и.а ВЕСНА ВАСИЛЕВА		ЛИЦЕНЦА БРОЈ: 0089	
		ДАТА: Ноември, 2022	ЛИСТ БР: 4

ПРОЕКТЕН ДЕЛ

НА

**УРБАНИСТИЧКИ ПРОЕКТ ВОН ОПФАТ НА УРБАНИСТИЧКИ ПЛАН
Е1.13 - ПОВРШИНСКИ СОЛАРНИ И ФОТОВОЛТАИЧНИ ЕЛЕКТРАНИ,
ДЕЛ ОД КП 2/5, ДЕЛ ОД КП 2/3- КО ТРИ ЧЕШМИ ВОН ГРАД,
ОПШТИНА ШТИП**

СО НАМЕНА Е1.1 -ЗА ФОРМИРАЊЕ НА ПАТНА ИНФРАСТРУКТУРА

1. ВИД НА ПЛАНОТ, НАЗИВ НА ПОДРАЧЈЕТО НА ПРОЕКТЕН ОПФАТ

Просторот кој е тема на разработка на оваа Урбанистичко проектна документација, се наоѓа во КО Три Чешми вон град, Општина Штип, надвор од Генералниот урбанистички план на град Штип.

Проектна документација се изработува во согласно со:

- Услови за планирање на простор
- Проектната програма
- Законот за урбанистичко планирање („Службен весник на РСМ“, број 32/20), Правилникот за урбанистичко планирање (Сл. весник на РСМ. бр. 225/20, 219/21, 104/22).
- Геодетски елаборат за ажурирана геодетска подлога

Сите поединечни елементи ќе содржат текстуален дел со билансни показатели за постојната и проектната состојба како и потребен број на графички прилози.

Конфигурацијата на теренот заедно со урбанистичките стандарди и нормативи во планирањето на просторот како и насоките од Условите за планирање на просторот, во голем дел ја насочуваат концепцијата на разработката.

Со урбанистичката документација почитувани се основните начела во процесот на урбанистичкото планирање и уредување на просторот, а тоа се:

- интегрален пристап на планирањето
- грижа за развој на регионалните особености
- остварување на јавен интерес и заштита на приватниот интерес
- хоризонтална и вертикална усогласеност и координација
- уважување на научно и стручно утврдените факти и стандарди

Применети се сите методолошки начела за применување на правилникот за урбанистичко планирање.

Бр.на точка	X и Y координати
T1	X=7597718.98 Y=4626490.77
T2	X=7597722.89 Y=4626494.64
T3	X=7597729.51 Y=4626487.95
T4	X=7597753.99 Y=4626465.77
T5	X=7597770.22 Y=4626451.31
T6	X=7597775.76 Y=4626446.38
T7	X=7597780.12 Y=4626442.50
T8	X=7597811.15 Y=4626417.78
T9	X=7597843.28 Y=4626391.31
T10	X=7597865.41 Y=4626372.03
T11	X=7597836.48 Y=4626323.25
T12	X=7597754.38 Y=4626290.59
T13	X=7597732.03 Y=4626311.58
T14	X=7597705.49 Y=4626310.00

T15	X=7597674.40 Y=4626320.20
T16	X=7597647.96 Y=4626337.87
T17	X=7597704.43 Y=4626405.04
T18	X=7597750.51 Y=4626461.50
T19	X=7597725.71 Y=4626483.97
T20	X=7597718.98 Y=4626490.77

Површина која ја опфаќаат точките изнесува 20719,05 м²

- Од југозапад граничи со ТИРЗ Штип
- Од северозапад граничи со дел од КП 2/3, КО Три Чешми вон град Штип
- Од североисток граничи со дел од КП 1039/2 и КП 1039/1 КО Чардаклија Штип,
- Од југоисток граничи со дел од КП 1061/2, КО Чардаклија, КП 2/4 КО Три Чешми вон град, КП 7/1 КО Три Чешми вон град

2. ОПИС И ОБРАЗЛОЖЕНИЕ НА ПРОЕКТНИОТ КОНЦЕПТ ЗА УРБАНИСТИЧКО РЕШЕНИЕ ВО ГРАДЕЖНАТА ПАРЦЕЛА, ОПРЕДЕЛЕНА СО ГРАДЕЖНИ ЛИНИИ, НА ГРАДЕЖНО ЗЕМЈИШТЕ ЗА ОПШТА УПОТРЕБА, СООБРАЌАЈНА И КОМУНАЛНА ИНФРАСТРУКТУРА И ДР.

- УРБАНИСТИЧКО ПРОЕКТНО РЕШЕНИЕ НА НАМЕНА НА ПОВРШИНА НА ПРОЕКТЕН ОПФАТ, НАМЕНА НА ПОВРШИНА ЗА ГРАДЕЊЕ, ГРАДЕЖНА ПАРЦЕЛА, РЕГУЛАТОРНИ И ГРАДЕЖНИ ЛИНИИ

Проектниот концепт е изработен согласно со заверена Проектна програма, од инвеститор, податоците и информациите добиени при анализите на предметниот проектен опфат, дадени во Документационата основа, а условени од мерките за заштита на животната средина и природата, заштита на културното наследство и заштитата и спасувањето како и добиени Услови за планирање на просторот

Основна цел на оваа планска документација е преку:

- рационално уредување и искористување на просторот;
- подигнување на хуманоста во просторот и надминување на урбаните бариери на лицата со инвалидитет;
- оддржлив развој;
- заштита и унапредување на животната средина и природата;
- заштита на недвижното културно наследство;
- заштита од воени разурнувања, од природни и технолошки катастрофи и хаварии (заштита и спасување);
- јавност во постапката за донесување и спроведување на плановите;
- вградување пропратни содржини на основната наменска употреба на земјиштето и
- почитување на законските прописи, стандарди и нормативи во планирањето и уредувањето на просторот

Согласно член 58 од Правилникот за урбанистичко планирање и дефинираниот проектниот опфат во урбанистички проект, се дефинира една градежна парцела со една дефинирана класа на намена на градежната парцела

Просторна единица на намената на земјиштето е дефинирана согласно дејностите и активностите кои се планирани да се случуваат на земјиштето, потребите на инвеститорот и согласно дозволените можности на Законот и Правилникот за урбанистичко планирање. Намената на новоформираната градежна парцела во целост е класифицирана со намена Е1 – Сообраќајни , линиски и други инфраструктури односно Е1.13 – површински соларни и површински соларни и фотоволтаични електрани.

Согласно член 90 од Правилникот за урбанистичко планирање (Сл.весник на РМ бр. 225/20, 214/21, 104/22), регулационата линија е линија на разграничување помеѓу градежно земјиште за општа употреба и парцелирано градежно земјиште за поединечна употреба.

Согласно член 91 од Правилникот за урбанистичко планирање (Сл.весник на РМ бр. 225/20, 214/21, 104/22), граница на градежна парцела како планска одредба во урбанистички план е линија на разграничување на носителите на право на градење помеѓу две соседни градежни парцели.

Формирањето на границата на градежната парцела ги следи границите на следните катастарските парцели: ТИРЗ Штип, со дел од КП 2/3, КО Три Чешми вон град Штип, со дел од КП 1039/2 и КП 1039/1 КО Чардаклија Штип, дел од КП 1061/2, КО Чардаклија, КП 2/4 КО Три Чешми вон град, КП 7/1 КО Три Чешми вон град. Градежната парцела се наоѓа до земјиште кое е во сопственост на инвеститорот на урбанистичко проектната документација. Непречен колски пристап се предвидува преку планирана пристапна сообраќајница која е предвидено да поминува низ дел од КП 2/3. Градежната парцела има димензии и форма кои соодветствуваат со намената на земјиштето и градбата и начинот на користење.

Предмет на планирање е соларна и фотоволтаична електрана за производство на електрична енергија од обновливи извори на енергија со моќност од 2 MW со фотонапонски панели за производство на електрична енергија кои се градат на земјиште кои согласно член 57 став 2 од Закон за градење (Службен весник на Р.М. бр. 130/09, 124/10, 18/11, 36/11, 54/11, 13/12, 144/12, 25/13, 79/13, 137/13, 163/13, 27/14, 28/14, 42/14, 115/14, 149/14, 187/14, 44/15, 129/15, 217/15, 226/15, 30/16, 31/16, 39/16, 71/16, 132/16, 35/18, 64/18 и 168/18 и „Службен весник на Република Северна Македонија“ бр.244/19, 18/20 и 279/20) се категоризираат како градби од втора категорија.

УРБАНИСТИЧКО ПРОЕКТНО РЕШЕНИЕ НА УРБАНИСТИЧКО ПРОЕКТНО РЕШЕНИЕ НА НАМЕНА НА ЗЕМЈИШТЕ ЗА ОПШТА УПОТРЕБА

Во рамките на границата на предметниот опфат постои земјиште наменето за општа употреба. Пристапниот пат се наоѓа на југо западниот дел и е надвор од градежната парцела.

- УРБАНИСТИЧКО ПРОЕКТНО РЕШЕНИЕ НА КОМУНАЛНА ИНФРАСТРУКТУРА

ВОДОВОДНА ИНСТАЛАЦИЈА - ПЛАНИРАНА

Бидејќи во близина на градежната парцела планираното водоводно снабдување ќе се решава со ископ на бунари додека да се спроведе планирана водоводна линија.

ФЕКАЛНА КАНАЛИЗАЦИЈА - ПЛАНИРАНА

Во проектниот опфат и во негова близина нема инсталации на фекална канализација и за тоа ќе биде потребно одводот на отпадните води за објектите да го решаваат индивидуално со септички јами и пречистителни станици. Планираните инсталации графички се исцртани во графичкиот прилог Инфраструктурното решение.

ПЛАНИРАНА ЕЛ. ЕНЕРГЕТСКА ИНСТАЛАЦИЈА, УЛИЧНО ОСВЕТЛЕНИЕ И ТЕЛЕФОНСКА ИНСТАЛАЦИЈА

Според површината на градежната парцела од 2,07 ха и процентот на на истата може да се изгради фотонапонска централа со моќност до 2MW.

За приклучување на новоизградената фотонапонска централа на постоечката ТС потребно е на парцелата да се изград повеќе трафостаници 1600кВА, и објектот да се поврзе со кабел до најблиска приклучна точка.

Имајќи ја во предвид местоположбата на проектниот опфат напоменуваме дека:

- Во заштитниот појас согласно Законот за енергетика (Сл.Весник на РСМ бр 28.05.2018 год), член 203, став 1 не се дозволува изградба и изведување на други работи, засадување на дрва и растенија на земјишта под, над и покрај енергетските објети, уреди и постројки, со кои се нарушува процентот на производство, пренесување и дистрибуција на енергија или се загрозува безбедноста на луѓето и имотот.
- Согласно член 204, став 1 за градежната парцела со намена Е 1.13 која се простира вдолж и под или до заштитните појаси на постоечките далеководи и трафостаници т.е сопственикот односно корисникот на земјиштето е должен да дозволи привремен премин преку тоа земјиште за вршење на премер, снимање, проектирање и изведување на работи на одржување и реконструкција на енергетски објекти, како и за вршење на инспекциски надзор на објектите кои се поставени на тоа земјиште
- Согласно Правилникот за изградба на надземни електроенергетски водови со номинален напон од 1kV до 400kV (Сл. Весник на РСМ бр. 25/19) за изградба на метални и жичени огради потребно е: Металните и жичените огради што се наоѓаат околу објекти, во кои се задржуваат поголем бр. лица или служат за живеење, не смеат да се поставуваат во близината на челични и армиранобетонски столбови. Нивната одалеченост мора да изнесува најмалку $0,7 U_n$ (см), но не помалку од 20 см, иако што U_n е номинален напон kV. За водови со номинален напон од 110 kV и повеќе,

потребно е засметување или мерење на индукуваните напони при нормален погон на далноводот. Ако индукуваниот напон спрема земјата е поголем од 65 V, мораат да се превземат посебни мерки за заштита (заземјување, галванско одвојување на делови на оградата, замена на оградата и сл.). Ако заштитата се врши со заземјување, отпорноста на заземјувањето не смее да биде поголемо од 25 Ω . Сигурносната одалеченост на водот од металните и жичените одради изнесува 3.0м.

- Условите за било каков приклучок на мрежата на АД МЕПСО ги одредува Служба за приклучоци при Оддел за Развој и Инвестиции при АД МЕПСО

КОМУНИКАЦИСКА ИНФРАСТРУКТУРА

Телефонскиот сообраќај во наредниот период ќе доведе до пораст со изградбата на новите објекти. Со планот за развој на претпријатието и воведување на нови ИСДН линии, АДСЛ, мобилна телефонија ќе се овозможи побрза комуникација и пристап до информациите.

Телефонската мрежа за поврзување на телефонските приклучници со телефонските центри ќе се врши во подземна телефонска канализација и надземна мрежа према потребите на теренот и програмата на надлежното претпријатие за телефонски сообраќај.

За дефинирање на потребниот број на телефонски приклучници, од првостепено значење се намената на објектите. Димензионирањето на телефонската мрежа треба да се изведе према сегашните и идните потреби на корисниците. На дадената парцела има постоен ТК кабел кој ќе се дислоцира и каблира надвор од парцелата.

Начинот на изведба и поврзување на телефонските приклучници, треба да биде извршено до најблиската автоматска телефонска централа, а во согласност со А.Д. "Македонски Телекомуникации" - подружница Штип.

- УРБАНИСТИЧКО ПРОЕКТНО РЕШЕНИЕ НА СООБРАЌАЈНО РЕШЕНИЕ

Во однос на сообраќајното решение показателите ја потврдуваат добрата поставеност на локацијата во однос на сообраќајните правци и текови во Р.Македонија.

Врската до градежната парцела предмет на разработка на оваа урбанистичка документација е овозможена преку планирана пристапна сообраќајница.

Секундарна сообраќајна мрежа:

Постојната состојба покажува дека до градежната парцела не постои пристапен некатегоризиран пат кој може сообраќајно да ја третира градежната парцела и затоа се планира нова пристапна сообраќајница. Пристапот до парцелата се одвива преку овој пристапен пат со профил до 3.0м

Паркирањето и гаражирањето во проектниот опфат доколку е потребно ќе се одвива во парцела согласно чл.134 од Правилникот за урбанистичко планирање (Сл. Весник на Р.М. бр. 225/20).

Комплетната сообраќајна сигнализација на уличната мрежа и паркинзите како вертикална и хоризонтална треба да се изведе согласно прописите од областа на сообраќајот.

Радиусите на кривините и техничките елементи на мрежата кон и од локалитетот потребно е да овозможуваат брзини на движење според Правилникот.

3. ДЕТАЛНИ УСЛОВИ ЗА ПРОЕКТИРАЊЕ И ГРАДЕЊЕ

Предметниот простор претставува градежно неизграден простор. Бидејќи проектната програма е со веќе однапред дефинирана цел и со дадени насоки од нарачателот, новопроектираната урбанистичка документација на планскиот опфат се проектира со градежна парцела со група на класа на намена основна класа на намена Е 1.13 (Површински соларни и површински соларни и фотоволтаични електрани).

Деталните услови за изградба кои важат за градежната парцела:

Градежна парцела бр: 1

Класификација на намена - Е 1.13 (Површински соларни и површински соларни и фотоволтаични електрани);

Површина на градежна парцела:20061,29м²

Апроксимативна површина за градење:18050.02м²

Површина за градење: 17875,26м²

Бруто површина: 17875,26м²

Процент на изграденост:89%

Висина на објект Н_{max}=6,0м до хоризонталниот венец на градбата;

Број на катови: П

Колски пристап: Градежната парцела сообраќајно се опслужува преку пристапна улица 1

Паркирањето ќе се одвива во рамките на градежната парцела.

Потребниот број места за паркирање ќе се утврдува со изработка на Основен Проект, но согласно Правилникот за урбанистичко планирање (Сл.Весник на РСМ бр.225/20, 215/21, 104/22).

Кота на нултата плоча – по терен, поради специфичноста на поставувањето на фотоволтаичните панели, истите ќе бидат поставувани на постоечки терен.

Местоположбата на трафостаниците е дефинирана со идејното решение

Распоредот и типот на фотоволтаичните панели ќе се одредува со изработка на основен проект.

Доколку при реализација на УП се увидени можни археолошки заштитени добра, односот према нив треба да е согласно чл. 65 од Законот за заштита на културно наследство (Сл.весник бр.20/04 и 115/07).

Приклучување на новоизградената фотонапонска централа ќе се одвива од ТС чија местоположба ќе се дефинира со изработката на основен проект. Приклучната точка на трафостаницата ќе ја одреди ЕВН во постапка на изработка на Основен Проект

1. МЕРКИ НА ЗАШТИТА

1. ЗАШТИТА И СПАСУВАЊЕ ОД ПОЖАРИ, ЕКСПЛОЗИИ И ОПАСНИ МАТЕРИИ

При изработка на Основен проект за објектите кои се предвидува да бидат изградени од цврста градба (придружни објекти), треба да се почитуваат пропишаните мерки за заштита од пожари, согласно Законот за заштита и спасување (Сл. Весник на РСМ бр. 36/04, 49/04, 86/08, 18/11 и 93/12), Законот за пожарникарство (Сл. Весник на РСМ бр 67/04, 81/07, 55/13) и другите позитивни прописи со кои е регулирана оваа област.

Во однос на заштитата од пожари, во наведената документација да се реши и громобранската инсталација, со цел да нема појава на зголемено пожарно оптоварување.

2. ЗАШТИТА И СПАСУВАЊЕ ОД УРНАТИНИ

Заштитата од урнатини, како превентивна мерка, се утврдува во урбанистичките решенија во текот на планирање на просторот, урбанизирање на населбите и изградбата на објектите.

Во урбанистичките решенија се утврдува претпоставениот степен на урнатини, нивниот однос према слободните површини и степенот на проодност на сообраќајниците. При проектирањето да се води сметка да не се создаваат тесни грла на сообраќајниците и зони на тотални урнатини.

Заштитата од урнатини се обезбедува со изградба на оптимално отпорни објекти согласно сеизмолошката карта на РСМ, кои се изградени со помала количина на градежен материјал и релативно помали тежини.

3. ЗАШТИТА И СПАСУВАЊЕ ОД ПОПЛАВИ, УРИВАЊЕ НА БРАНИ И ДРУГИ АТМОСФЕРСКИ НЕПОГОДИ

При изработка на Урбанистичката Планска Документација да се предвидат и пропишат мерките за заштита од поплави, уривање на брани и други атмосферски

непогоди согласно Законот за заштита и спасување (“Службен весник на РМ” бр. 36/04, 49/04 и 86/08), и другите позитивни прописи со кои е регулирана оваа област.

4. ЗАШТИТА И СПАСУВАЊЕ ОД СВЛЕКУВАЊЕ НА ЗЕМЈИШТЕТО

При изработка на Државната урбанистичка планска документација, со оглед на конфигурацијата на теренот, претпоставува можно настанување на свлекување на земјиштето, доколку е потребно да се изготви елаборат од извршени геомеханички, геолошки и хидролошки испитувања. Согласно Процената на загрозеност од природни непогоди и други несреќи на опфатот за кој се однесува урбанистичкиот план, а имајќи ги предвид одредбите од Законот за заштита и спасување-пречистен текст (Сл. Весник на РСЛ бр. 93/12), може да се вградат и други мерки за заштита и спасување.

Исто така, при проектирањето, да се имаат предвид одредбите од Правилникот за мерки за заштита и спасување од пожари, експлозии и опасни материји. (Сл. весник на РСМ број 32/11), како и обврската при изградба на објекти да се изготвува техничка документација – елаборат за заштита од пожари, експлозии и опасни материји кој е дел од процесот за добивање на одобрение за градење.

5. ЗАШТИТА ОД ЗАГАДУВАЊЕ

При издавањето на одобренијата за градење за новите објекти доколку е потребно ќе се бара изработка на Студија за влијанието врз животната средина и нема да биде дозволено изградба на објекти кои се загадувачи на животната средина и природата.

Основен загадувач на просторот претставува постоењето на моторен сообраќај, кој и не е така голем. Имајќи ја оваа состојба во предвид, може да се изврши поделба на две основни групи на загадувања со дадени основни смерници и мерки за заштита на истите:

- аерозагадување и мерки за заштита
- загадување на почва и подземни води и мерки за заштита
- извори на бучава и мерки за заштита

- Аерозагадување и мерки на заштита

Во сегашната состојба како загадувачи на воздухот се јавуваат издувните гасови од возилата и камионите кои се движат по постојните улици и внатре во комплексот.

За подобрување на квалитетот на воздухот во локалитетот, на сите слободни површини предвидени се зелени површини.

- Загадување на почва и мерки за заштита

За цврстиот отпад се предвидува собирање во контејнери за отпадоци и нивно редовно евакуирање до депонија. Со тоа ќе се спречи загадување и на почвите и на подземните води, а со тоа и на животната и работна средина воопшто.

6. ЗАШТИТА ОД ВОЕНИ РАЗУРНУВАЊА

Како посебен вид на заштита треба да се третира и засолништето кое треба да се предвиди во објектите како второстепена функција на некој простор доволно димензиониран по сите стандарди и лесно пристапен и адаптабилен за кус период.

7. ЗАШТИТА ОД ПРИРОДНИ НЕПОГОДИ

Со оглед дека територијата е изложена на сеизмичко дејство со интензитет од 8 степени

по MCS скалата, потребно е применување на принципите на асеизмичко градење на објектите.

Густијата на објектите односно нивното растојание е планирано во доменот за сеизмичкото проектирање со помали висини на објектите и со поголеми попречни профили на сообраќајниците, со што во случај на сеизмичко рушење може да се обезбеди проток на луѓе и возила.

8. ЗАШТИТА НА ВОДИТЕ

Поради заштита и спречување од оштетувања на водостопански објекти и постројки се забранува:

- Да се копаат и дупчат бунари на растојание помало од 20 м од нажицата на одбранбените насипи
- Да се изведуваат работи кои би можеле да ја загрозуваат стабилноста на браната, одбранбените насипи и други водостопански објекти и постројки или нивното наменско користење, како и да се менуваат природните услови во околината на акумулацијата поради што би можело да дојде до лизгање на теренот, појава на ерозија или создавање на суводолица и порои
- Да се копаат прокопи и паралелниканали по должината на насипот поблиски од 10м од надворешната страна на ножицата на насипотж
- Во појасот на одбранбениот насип и други заштитни водостопански објекти и постројки да се сечат дрвја, врбјаци и грмушки што се составен дел на заштитата, одбранбените работи и мерки ако тоа не е определено со планот за одржување на заштитените објекти и постројки
- Да се изведуват градби или да се вршат работите со кои се оштетуваат објектите и постројките
- Потребно е да се предвиди механички и биолошки третман на отпадните води од објектите за комерцијална намена
- Да се превземат сите непходни технички мерки за спречување на индиректно испуштање на масла и загадувачки материи и супстанции.

НУМЕРИЧКИ ПОДАТОЦИ ОД ПЛАНСКА ДОКУМЕНТАЦИЈА

Табела 1 Нумерички податоци- проектна состојба

НУМЕРИЧКИ ПОДАТОЦИ								
ГП бр.	Класификација на намена	Компатиб. класа на намена	Макс. Висина на венец / Катност	Површина на ГП	Апроксимативна површина за градење	Површина на градба	Вкупна развиена површина	Процент на изграденост
1	Е 1.13-Фотоволтаични електрани	/	Hmax=6.0м / (П)	20061.29	18050.02	17876.26	17876.26	89
ВКУПНО:				20061.29	18050.02	17876.26	17876.26	/

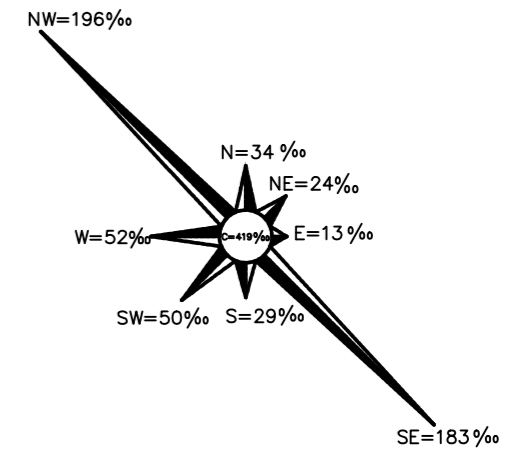
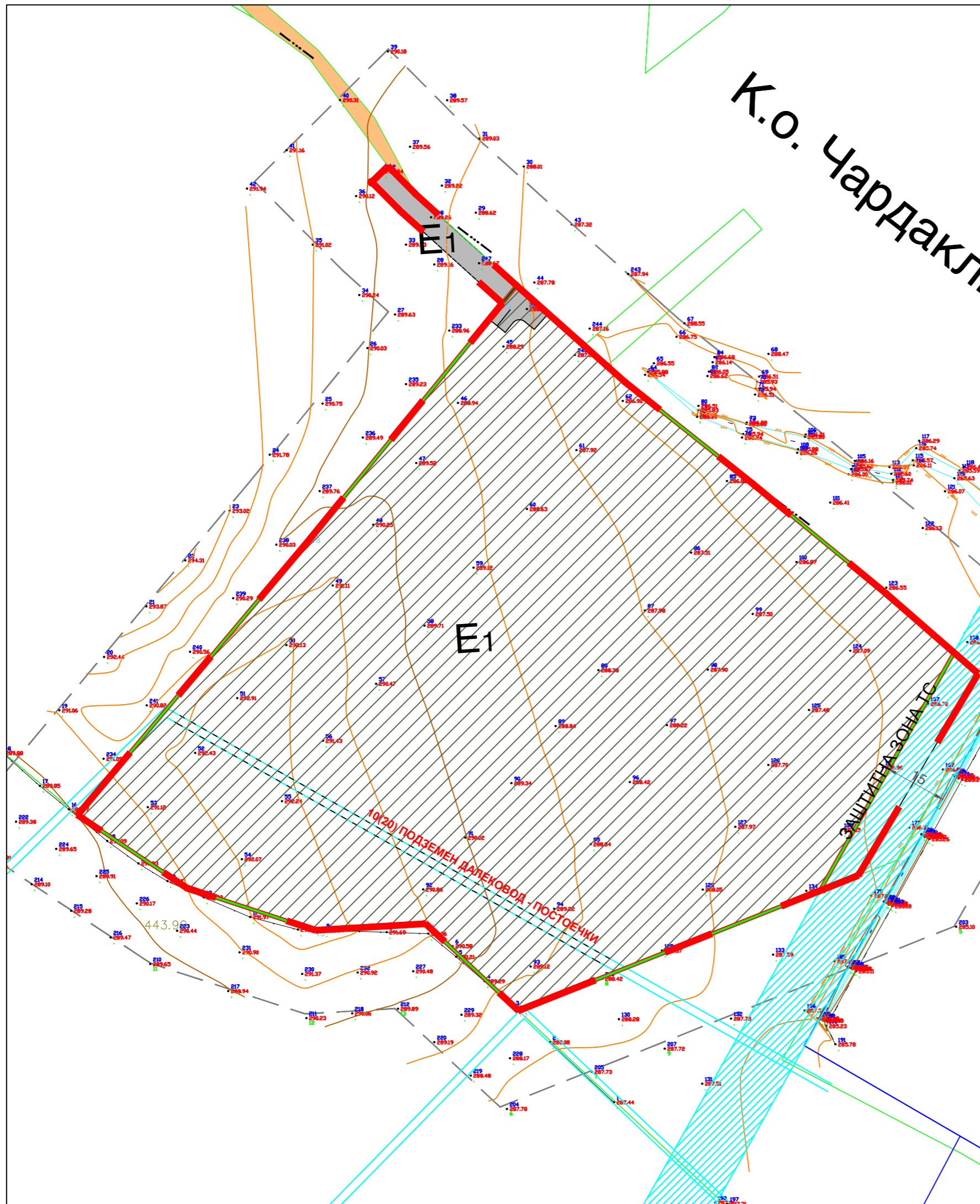
БИЛАНСНИ ПОКАЗАТЕЛИ		
Намени на површини во опфат	Вкупна површина м2	Процент
Комунална супраструктура /Е2/	20061.29	97%
Заштитна зона (ТС и ел. Подземен кабел)	657.76	3%
Површина на опфат:	20719.05	100%

ГРАФИЧКИ ДЕЛ

НА

**УРБАНИСТИЧКИ ПРОЕКТ ВОН ОПФАТ НА УРБАНИСТИЧКИ ПЛАН
Е1.13 - ПОВРШИНСКИ СОЛАРНИ И ФОТОВОЛТАИЧНИ ЕЛЕКТРАНИ,
ДЕЛ ОД КП 2/5, ДЕЛ ОД КП 2/3- КО ТРИ ЧЕШМИ ВОН ГРАД,
ОПШТИНА ШТИП**

СО НАМЕНА Е1.1 -ЗА ФОРМИРАЊЕ НА ПАТНА ИНФРАСТРУКТУРА



**УРБАНИСТИЧКИ ПРОЕКТ ВОН ОПФАТ НА
УРБАНИСТИЧКИ ПЛАН Е1.13 - ПОВРШИНСКИ
СОЛАРНИ И ФОТОВОЛТАИЧНИ ЕЛЕКТРАНИ,
ДЕЛ ОД КП 2/5, ДЕЛ ОД КП 2/3
КО ТРИ ЧЕШМИ ВОН ГРАД**

ОПШТИНА ШТИП








- ЛЕГЕНДА**
- — — ГРАНИЦА НА ПРОЕКТЕН ОПФАТ П=2.07 ха
 - — — ГРАНИЦА НА НАМЕНСКА ЗОНА
 - E1 ПРИСТАПЕН ПАТ Е1.1
 - ЗАШТИТНА ЗОНА ТС
 - Е 1.13 - ФОТОВОЛТАИЧНИ ЕЛЕКТРАНИ

**УРБАНИСТИЧКО РЕШЕНИЕ НА ПРОЕКТЕН ОПФАТ
(план на намена на земјиште) 1:1000**

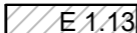



АТРИУМ ДРУШТВО ЗА ГРАДЕЖНИШТВО, АРХИТЕКТУРА,
СТУДИО ПРОЕКТИРАЊЕ, ИНЖЕНЕРИНГ И ДИЗАЈН
"НИКОЛА НЕХТЕНИН" БР 1 - ШТИП ТЕЛ. 032 383 - 033

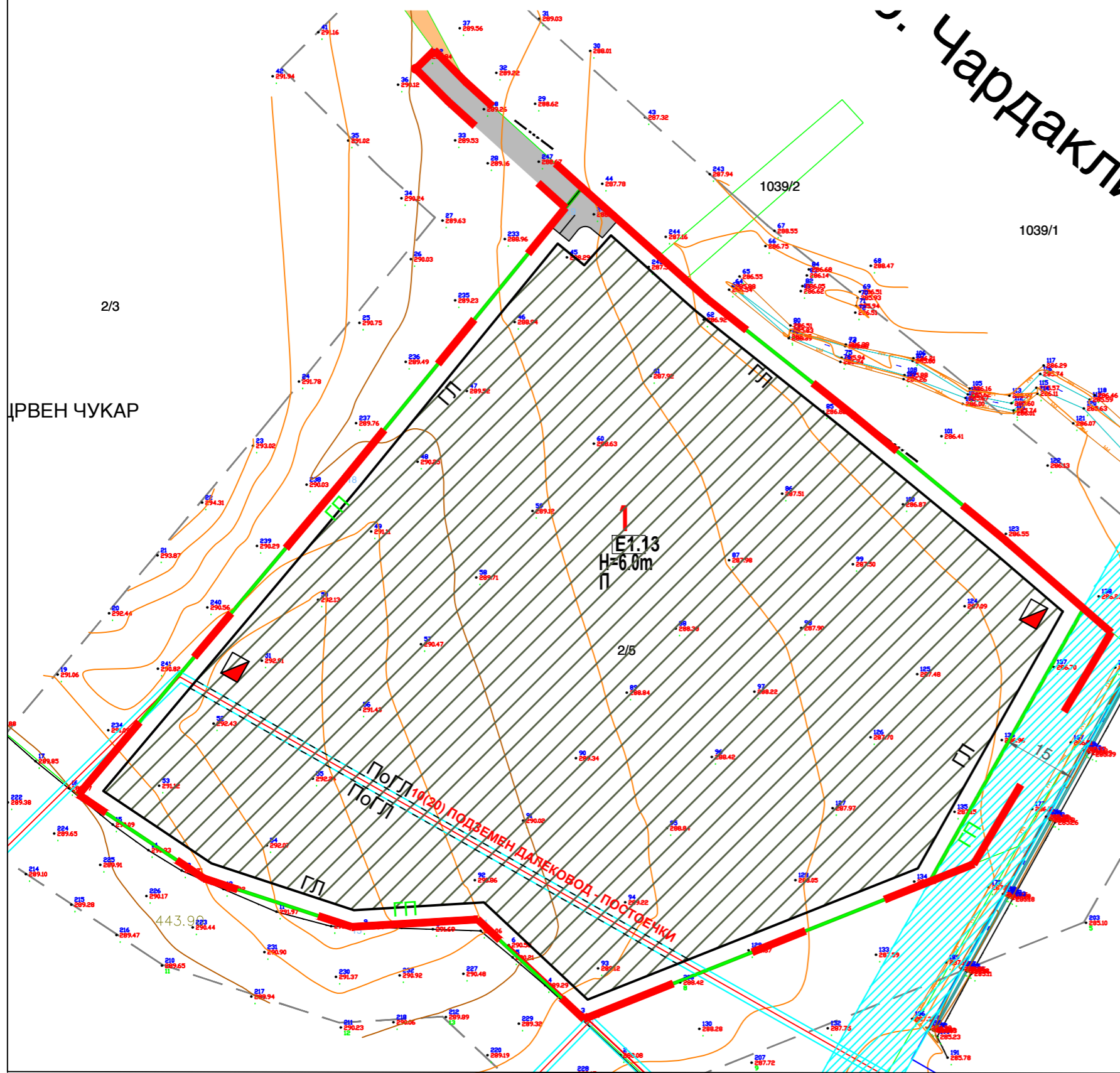
НАРАЧАТЕЛ:	ДПТУ СОЛАР ВЕЈ ДОО ШТИП		
ПЛАН:	УРБАНИСТИЧКИ ПРОЕКТ ВОН ОПФАТ НА УРБАНИСТИЧКИ ПЛАН, Е 1.13 - ФОТОВОЛТАИЧНИ ЕЛЕКТРАНИ, ДЕЛ ОД КП 2/5, ДЕЛ ОД 2/3- КО ТРИ ЧЕШМИ ВОН ГРАД, ОПШТИНА ШТИП	ФАЗА: УП	
ПРИЛОГ:	УРБАНИСТИЧКО РЕШЕНИЕ НА ПРОЕКТЕН ОПФАТ (план на намена на земјиште)	ТЕХ. БРОЈ: У-06/22	РАЗМЕР: 1:1000
ПЛАНЕРИ:	ВАСИЛЕВА ВЕСНА д.и.а. Овластување бр. 0.0057 ВАСИЛЕВ АЛЕКСАНДАР д.и.а. Овластување бр. 0.0500	ПЛАНЕРСКА КУКА:	
СОРАБОТНИК:		ЛИЦЕНЦА БРОЈ: 0089	
УПРАВИТЕЛ: д.и.а ВЕСНА ВАСИЛЕВА		ДАТА: Ноември, 2022	ЛИСТ БР: 7

ЛЕГЕНДА НА ГРАФИЧКИ СИМБОЛИ:

-  ГРАНИЦА НА ПРОЕКТЕН ОПФАТ
-  ГРАНИЦА НА РЕГУЛАЦИОНА ЛИНИЈА
-  ГРАНИЦА НА ГРАДЕЖНА ПАРЦЕЛА
-  ГРАНИЦА НА ГРАДЕЖНА ЛИНИЈА
-  НУМЕРАЦИЈА НА ГРАДЕЖНА ПАРЦЕЛА
-  ТРАФОСТАНИЦА
-  10(20) ПОДЕМЕН ДАЛЕКОВОД ВО ПРОЕКТЕН ОПФАТ

ЛЕГЕНДА НА ПОВРШНИ:


-  E 1.13 ФОТОВОЛТАИЧНИ ЕЛЕКТРАНИ
-  ПРИСТАПЕН ПОСТОЕЧКИ ПАТ
-  ПРИСТАПЕН ПЛАНИРАН ПАТ
-  ЗАШТИТНА ЗОНА НА ТРАФИСТАНИЦА



УРБАНИСТИЧКИ ПРОЕКТ ВОН ОПФАТ НА УРБАНИСТИЧКИ ПЛАН E1.13 - ПОВРШНСКИ СОЛАРНИ И ФОТОВОЛТАИЧНИ ЕЛЕКТРАНИ, ДЕЛ ОД КП 2/5, ДЕЛ ОД КП 2/3 КО ТРИ ЧЕШМИ ВОН ГРАД

ОПШТИНА ШТИП

ШЕМА НА ПОСТАВЕНОСТ НА ФОТОВОЛТАИЧНИ ПАНЕЛИ ПО СТРИНГОВИ И СЕКЦИИ 1:1000

 ДРУШТВО ЗА ГРАДЕЖНИШТВО, АРХИТЕКТУРА, ПРОЕКТИРАЊЕ, ИНЖЕНЕРИНГ И ДИЗАЈН
"НИКОЛА НЕХТЕРИНИ" БР 1 - ШТИП ТЕЛ. 032 383 - 033

НАРАЧАТЕЛ:	ДПТУ СОЛАР ВЕЈ ДОО ШТИП		
ПЛАН:	УРБАНИСТИЧКИ ПРОЕКТ ВОН ОПФАТ НА УРБАНИСТИЧКИ ПЛАН, E 1.13 - ФОТОВОЛТАИЧНИ ЕЛЕКТРАНИ, ДЕЛ ОД КП 2/5, ДЕЛ ОД 2/3- КО ТРИ ЧЕШМИ ВОН ГРАД, ОПШТИНА ШТИП		ФАЗА: УП
ПРИЛОГ:	ШЕМА НА ПОСТАВЕНОСТ НА ФОТОВОЛТАИЧНИ ПАНЕЛИ ПО СТРИНГОВИ И СЕКЦИИ	ТЕХ. БРОЈ: У-06/22	РАЗМЕР: 1:1000
ПЛАНЕРИ:	ВАСИЛЕВА ВЕСНА д.и.а. Овластување бр. 0.0057 ВАСИЛЕВ АЛЕКСАНДАР д.и.а. Овластување бр. 0.0500		ПЛАНЕРСКА КУКА:
СОРАБОТНИК:	ЛИЦЕНЦА БРОЈ: 0089		
УПРАВИТЕЛ: д.и.а ВЕСНА ВАСИЛЕВА	ДАТА: Ноември, 2022	ЛИСТ БР: 9	

НУМЕРИЧКИ ПОДАТОЦИ

ГП бр.	Класификација на намена	Компатиб. класа на намена	Макс. Висина на венец / Катност	Површина на ГП	Апроксимативна површина за градење	Површина на градба	Вкупна развиена површина	Процент на изградност
1	Е 1.13-Фотоволтаични електрани	/	Н _{max} =6.0м / (П)	20061.29	18050.02	17876.26	17876.26	89
ВКУПНО:				20061.29	18050.02	17876.26	17876.26	/

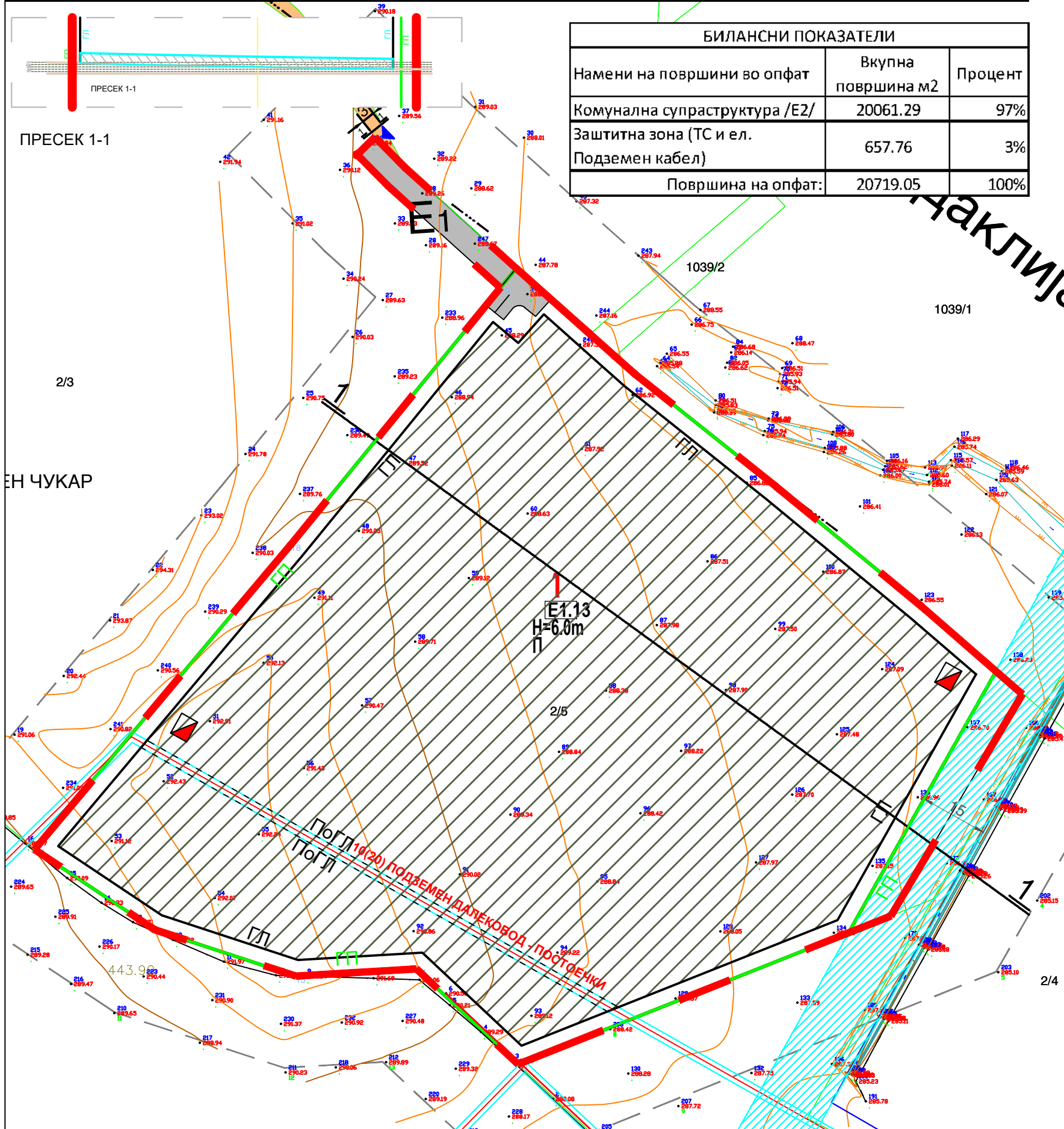
БИЛАНСНИ ПОКАЗАТЕЛИ		
Намени на површини во опфат	Вкупна површина м2	Процент
Комунална супраструктура /Е2/	20061.29	97%
Заштитна зона (ТС и ел. Подземен кабел)	657.76	3%
Површина на опфат:	20719.05	100%

ЛЕГЕНДА НА ГРАФИЧКИ СИМБОЛИ:

- ГРАНИЦА НА ПРОЕКТЕН ОПФАТ
- ГРАНИЦА НА РЕГУЛАЦИОНА ЛИНИЈА
- ГРАНИЦА НА ГРАДЕЖНА ПАРЦЕЛА
- ГРАНИЦА НА ГРАДЕЖНА ЛИНИЈА
- НУМЕРАЦИЈА НА ГРАДЕЖНА ПАРЦЕЛА
- ТРАФОСТАНИЦА
- 10(20) ПОДЕМЕН ДАЛЕКОВОД ВО ПРОЕКТЕН ОПФАТ

ЛЕГЕНДА НА ПОВРШНИ:

- Е 1.13 ФОТОВОЛТАИЧНИ ЕЛЕКТРАНИ
- ПРИСТАПЕН ПОСТОЕЧКИ ПАТ
- ПРИСТАПЕН ПЛАНИРАН ПАТ
- ЗАШТИТНА ЗОНА НА ТРАФИСТАНИЦА



УРБАНИСТИЧКИ ПРОЕКТ ВОН ОПФАТ НА УРБАНИСТИЧКИ ПЛАН Е1.13 - ПОВРШНСКИ СОЛАРНИ И ФОТОВОЛТАИЧНИ ЕЛЕКТРАНИ, ДЕЛ ОД КП 2/5, ДЕЛ ОД КП 2/3 КО ТРИ ЧЕШМИ ВОН ГРАД

ОПШТИНА ШТИП

ЛЕГЕНДА:

- ГРАНИЦА НА ПРОЕКТЕН ОПФАТ П=2.07ха

УРБАНИСТИЧКО РЕШЕНИЕ НА ПРОЕКТЕН ОПФАТ (дефинирана површина за градење, градежни линии, нумерација, намена, катност, висина на градба 1:1000

АТРИУМ СТУДИО ДРУШТВО ЗА ГРАДЕЖНИШТВО, АРХИТЕКТУРА, ПРОЕКТИРАЊЕ, ИНЖЕНЕРИНГ И ДИЗАЈН
"НИКОЛА НЕХТЕНИН" БР 1 - ШТИП ТЕЛ. 032 383 - 033

НАРАЧАТЕЛ:	ДПТУ СОЛАР ВЕЈ ДОО ШТИП		
ПЛАН:	УРБАНИСТИЧКИ ПРОЕКТ ВОН ОПФАТ НА УРБАНИСТИЧКИ ПЛАН, Е 1.13 - ФОТОВОЛТАИЧНИ ЕЛЕКТРАНИ, ДЕЛ ОД КП 2/5, ДЕЛ ОД 2/3- КО ТРИ ЧЕШМИ ВОН ГРАД, ОПШТИНА ШТИП	ФАЗА:	УП
ПРИЛОГ:	УРБАНИСТИЧКО РЕШЕНИЕ НА ПРОЕКТЕН ОПФАТ (дефинирана површина за градење, градежни линии, нумерација, намена, катност, висина на градба	ТЕХ. БРОЈ:	У-06/22
ПЛАНЕРИ:	ВАСИЛЕВА ВЕСНА д.и.а. Овластување бр. 0.0057 ВАСИЛЕВ АЛЕКСАНДАР д.и.а. Овластување бр. 0.0500	РАЗМЕР:	1:1000
СОРАБОТНИК:		ПЛАНЕРСКА КУКА:	
УПРАВИТЕЛ: д.и.а ВЕСНА ВАСИЛЕВА		ЛИЦЕНЦА БРОЈ:	0089
		ДАТА:	Ноември, 2022
		ЛИСТ БР.:	8

ДОБИЕНИ ПОЗИТИВНИ МИСЛЕЊА



Ваш број:
Наш број: 0302-25/23
од 06.02.2023

До:

1. Агенција за катастар на недвижности
ул. „Трифун Хаџијанев” бр.4 1000 Скопје

ПРЕДМЕТ: Барање за мислење

Почитувани,

Во постапката за изработка на **УРБАНИСТИЧКИ ПРОЕКТ ВОН ОПФАТ НА УРБАНИСТИЧКИ ПЛАН, Е1.13 - ПОВРШИНСКИ СОЛАРНИ И ФОТОВОЛТАИЧНИ ЕЛЕКТРАНИ**, дел од КП 2/5, дел од КП 2/3, - КО ТРИ ЧЕШМИ ВОН ГРАД, ОПШТИНА ШТИП , а врз основа на одредбите од член 47 од Законот за урбанистичко планирање (Сл. весник на РСМ бр. 32/20), **бараме да се произнесете со ваше мислење** кое е релевантно за предметниот проект опфат и УП.

Во прилог на дописот Ви го доставуваме Известувањето за констатирани недостатоци во кое се произнесувате со одредени забелешки (бр 0939-16-24/2 од 28.11.2022 год) во однос на последното аплицирање на урбанистичкиот проект
Во прилог на оваа постапка доставен е:

- Нов изгениериран електронски запис со внесен број на постапка
- Усогласен е датумот на изработка на проектна документација (Ноември 2022)
- Бројот на Известувањето на електронска заверка на геодетскиот елаборат е усогласен со деловодниот број на Геодетскиот елаборат.
- Доставеното барање за мислење е дигитално потпишано

Со почит,

Лице за контакт:
Емилија Галовска дипл.инж.арх.
тел: 070/222-948

"СТУДИО АТРИУМ" ДОО - ШТИП
Управител,
дипл.инж.арх. Весна Василева

)))))))))
)))))
 пп)) 8

))))))

1	ДПТУ СОЛАР ВЕЈ ДОО ШТИП	ШТИП	8-МИ МАРТ	50	30562	260	2	5	зз	н	4			Р 20061.29	1	У-06/22		
														728.89				
														35318.66				
														Меѓузбир: 20061.29				
										ВКУПНО				20061.29				

Датум на генерирање на извештајот:
 07-03-2023

Изработил:
 Агенција за Катастар на Недвижности



Република Северна Македонија
Општина Штип
Бр.18-6256/2
20.10.2022
Ш т и п

До

Државни органи, институции, установи
и правни лица кои вршат јавни надлежности

ПРЕДМЕТ: Барање на мислење по изготвем урбанистички проект

Почитувани,

Врз основа на член 47 од Законот за урбанистичко планирање (Сл. Весник на РСМ бр. 32/22), бараме да се произнесете по изготвениот **УРБАНИСТИЧКИ ПРОЕКТ ВОН ОПФАТ НА УРБАНИСТИЧКИ ПЛАН Е1.13 - ПОВРШИНСКИ СОЛАРНИ И ФОТОВОЛТАИЧНИ ЕЛЕКТРАНИ, КП 2/5, ДЕЛ ОД КП 2/3- КО ТРИ ЧЕШМИ ВОН ГРАД, ОПШТИНА ШТИП**

Изработил:
Драгана Штерјева, д-р

По овластување од градоначалник
на Општина Штип
Лазар Хаџи Николов

До: **ОПШТИНА ШТИП**

бр. 12-8/1156

Скопје, 20.10.2022 година

Предмет: **Мислење**

Врска: Ваш бр. 18-6256/2 од 20.10.2022 година
(e-urbanizam, постапка бр.46550)

Почитувани,

Врз основа на вашето барање ве известуваме дека стручните служби на Агенцијата за цивилно воздухопловство ја разгледаа доставената техничка документација:

**УРБАНИСТИЧКИ ПРОЕКТ ВОН ОПФАТ НА УРБАНИСТИЧКИ ПЛАН, Е1.13 -
ПОВРШИНСКИ СОЛАРНИ И ФОТОВОЛТАИЧНИ ЕЛЕКТРАНИ, КП 2/5, дел од КП 2/3, -
КО ТРИ ЧЕШМИ ВОН ГРАД, ОПШТИНА ШТИП**

изработен од СТУДИО АТРИУМ - ДОО Штип со тех.бр. У-06/22 од Октомври 2022 година,

при што констатирано е дека забелешките дадени од наша страна со допис бр. 12-8/155 од 23.02.2022 година, а кои се однесуваат на безбедноста на воздушниот сообраќај се запазени/вградени во доставената проектна документација.

Врз основа на горе наведеното издаваме **ПОЗИТИВНО МИСЛЕЊЕ** за предметната документација од аспект на безбедноста на воздушниот сообраќај.

Мислењето се издава врз основа на член 68 од Законот за воздухопловство ("Службен весник на РМ" бр. 48/2020 – пречистен текст).

За дополнителни информации може да не контактирате на телефон 02/3181-609, секој работен ден од 7.30-15.30 часот.

Ви благодариме на соработката.

Со почит,

изработил: Б.Пејовска

Билјана Јованова

(по овластување од Директорот
бр.02-537/1 од 18.05.2022 година)



Влада на Република Северна Македонија
- ДИРЕКЦИЈА ЗА ЗАШТИТА И СПАСУВАЊЕ –
Сектор за Оператива и Логистика
Подрачно одделение за Заштита и Спасување-Штип

21.10.2022г

Архивски број: 09-182/2

До: „Студио Атриум“, доо-Штип

Предмет: Мислење, доставува;

Врска Ваш акт бр.0302-170/22-2 од 17.10.2022г.

Врз основа на член 53 од Законот за заштита и спасување (Сл. Весник на РМ бр. 93/12 – пречистен текст 41/14, 129/15, 71/16, 106/16) а согласно член 1 и член 88 од Законот за општа управна постапка (Сл. Весник на РМ бр. 124/15) Дирекцијата за заштита и спасување - Одделение за издавање на урбанистичка согласност при Секторот за превенција, планирање и развој во Дирекција за заштита и спасување, Подрачно одделение за заштита и спасување-Штип, Ви го доставува следното

МИСЛЕЊЕ

за застапеноста на мерките за заштита и спасување во изработка на „Урбанистички проект вон опфат на урбанистички план за фотоволтаична централа, Е1.13 површински соларни и фотоволтаични електрани на КП 2/5 дел од КП 2/3, КО Три Чешми вон град, Општина Штип

Дирекцијата за заштита и спасување од извршениот увид на поднесената проектна документација „Урбанистички проект вон опфат на урбанистички план за фотоволтаична централа, Е1.13 површински соларни и фотоволтаични електрани на КП 2/5 дел од КП 2/3, КО Три Чешми вон град, Општина Штип

констатира дека мерките за заштита и спасување во документацијата се соодветно вградени, врз основа на што Дирекцијата за заштита и спасување Подрачно одделение за ЗиС-Штип, дава **позитивно мислење**.

Подрачно Одделение за Заштита и Спасување-Штип
Овластено лице
Перикли Лазаров

Подготвил:
Предал:
Прегледал:



До: Друштво за градежништво, архитектура, проектирање, инженеринг и дизајн
СТУДИО АТРИУМ - ДОО

Скопје, 20.10.2022 год.

Предмет: Мислење

Почитувани,

Во врска со Вашето барање за доставување на мислења од општини/институции поднесено преку системот Е-Урбанизам со број на постапка 46550 креирано на 17.10.2022 година и наслов 'УРБАНИСТИЧКИ ПРОЕКТ ВОН ОПФАТ НА УРБАНИСТИЧКИ ПЛАН, Е1.13 - ПОВРШИНСКИ СОЛАРНИ И ФОТОВОЛТАИЧНИ ЕЛЕКТРАНИ, КП 2/5, дел од КП 2/3, - КО ТРИ ЧЕШМИ ВОН ГРАД, ОПШТИНА ШТИП' доставено до А1 Македонија ДООЕЛ Скопје, Ве известуваме дека издаваме **позитивно мислење**.

Напомена: Доколку има потреба од дислокација на постојната телекомуникациска инфраструктура, планерот е должен да постави новопланирана траса во рамките на експропријационата линија во консултација со сопственикот на постоечката инфраструктура - А1 Македонија ДООЕЛ Скопје. Трошоците за дислокација на постојната телекомуникациска инфраструктура ги сноси инвеститорот на проектот.

Лице за контакт:
Влатко Димовски тел. 077/772-582

Срдечен поздрав,

За А1 Македонија ДООЕЛ Скопје,
Влатко Димовски
Постар специјалист за ГИС портал и управување со мрежна инфраструктура

A handwritten signature in blue ink, appearing to read 'Vlatko Dimovski'.



Македонски Телеком АД, Кеј 13-ти Ноември бр. 6, 1000 Скопје

Бр. 46550

Датум: 26.10.2022

До
Друштво за градежништво, архитектура, проектирање,
инженеринг и дизајн
СТУДИО АТРИУМ ДОО ШТИП
Ул. Никола Нехтенин Бр. 1, Штип

Предмет: Доставување на мислење

Согласно Вашето Барање за Мислење добиено преку информацискиот систем е-урбанизам за УРБАНИСТИЧКИ ПРОЕКТ ВОН ОПФАТ НА УРБАНИСТИЧКИ ПЛАН, Е1.13 - ПОВРШИНСКИ СОЛАРНИ И ФОТОВОЛТАИЧНИ ЕЛЕКТРАНИ, КП 2/5, дел од КП 2/3, - КО ТРИ ЧЕШМИ ВОН ГРАД, ОПШТИНА ШТИП, Ви доставуваме ПОЗИТИВНО МИСЛЕЊЕ.

Лице за контакт: Николче Тасевски, тел. 070/200-176.

Со почит,
Македонски Телеком АД Скопје

По овластување на
Директор на сектор за пристапни мрежи
Васко Најков

МАКЕДОНСКИ ТЕЛЕКОМ АД-СКОПЈЕ

Адреса: Кеј 13-ти Ноември 6, 1000 Скопје, Република Северна Македонија
Телефон: +389 2 3100 200 | Факс: +389 2 3100 300 | Internet: www.telekom.mk
Контакт центар за приватни корисници: +389 2 122, +389 70 122 | E-Mail: kontakt@telekom.mk
Контакт центар за деловни корисници: +389 2 120, +389 70 120 | E-Mail: biznis.kontakt@telekom.mk
ЕМБС: 5168660 | Основна главнина: МКД 9.583.887.733,00
ISO 9001, ISO 14001 и ISO 27001 сертифицирана компанија

Акционерско друштво за вршење на енергетски дејности
НАЦИОНАЛНИ ЕНЕРГЕТСКИ РЕСУРСИ Скопје во државна сопственост

бул. Климент Охридски бр.58 б, Скопје
тел. 02 6090-137
факс 02 6090-437
contact@mer.com.mk
www.mer.com.mk
ЕМБС: 6664903

До:
ОПШТИНА ШТИП

Предмет: Одговор на барање

НАЦИОНАЛНИ ЕНЕРГЕТСКИ РЕСУРСИ
NACIONALNI ENERGETSKI RESURSI
Opština Štip
REPUBLIC OF MACEDONIA
Opština Štip
Opština Štip

Бр.-Нк 15-3057/2
28-10-2022
Скопје-Штип

Врска: Барање за мислење, со ваш бр. 18-6256/2 од 20.10.2022 година

Согласно вашето Барање мислење за УРБАНИСТИЧКИ ПРОЕКТ ВОН ОПФАТ
НА УРБАНИСТИЧКИ ПЛАН, Е1.13 - ПОВРШИНСКИ СОЛАРНИ И ФОТОВОЛТАИЧНИ
ЕЛЕКТРАНИ, КП 2/5, дел од КП 2/3, - КО ТРИ ЧЕШМИ ВОН ГРАД, ОПШТИНА ШТИП,

НЕР АД Скопје, Ве известува дека на наведениот плански опфат, нема изградено
и не е планирано изградба на гасоводна мрежа.

НЕР АД Скопје дава **позитивно мислење**.

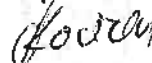
Со почит,

Изработил:
Александар Апостолоски
2488



НЕР АД Скопје
По овластување на директорот,
Раководител на Сектор
за изградба на гасоводен систем

Оливера Костанчева





ЕЛЕКТРОДИСТРИБУЦИЈА ДООЕЛ Скопје
Друштво за дистрибуција на електрична енергија
10-26/3-515 од 01.11.2022
Скопје

Одговорно лице: Мартин Јанковски
Контакт телефон: 072 933 420

Предмет: Издавање на мислење за електроенергетски објекти и инфраструктура од ЕЛЕКТРОДИСТРИБУЦИЈА ДООЕЛ, Скопје

Почитувани,

Во врска со Вашиот допис број **18-6256/2 од 20.10.2022** година, со кој барате да дадеме мислење за УРБАНИСТИЧКИ ПРОЕКТ ВОН ОПФАТ НА УРБАНИСТИЧКИ ПЛАН, Е1.13 - ПОВРШИНСКИ СОЛАРНИ И ФОТОВОЛТАИЧНИ ЕЛЕКТРАНИ, КП 2/5, дел од КП 2/3, - КО ТРИ ЧЕШМИ ВОН ГРАД, ОПШТИНА ШТИП, ве известуваме дека **немаме** забелешки за постојните и новопланираните електроенергетски објекти и инфраструктура и Ви даваме **ПОЗИТИВНО** мислење.

Приклучувањето на објектот на дистрибутивната електроенергетска мрежа се врши во согласност со Мрежните правила за дистрибуција на електрична енергија. По направена првична анализа, нема можност за приклучок на производителот на постојната дистрибутивна мрежа.

При планирање, согласно пресметките за потребната едновремена моќност на планираните објекти, според вид, намена и сл. препорачуваме да се предвидат нови маркици за трафостаници со определена, дефинирана градежна парцела.

Услов е кај сите вкрстувања и приближувања до електроенергетски објекти и инфраструктура, да се запазуваат законските прописи и работни норми.

Задолжително да се почитуваат заштитните појаси на електроенергетските објекти согласно Мрежните правила за дистрибуција на електрична енергија.

Доколку во опфатот е потребна промена или дислокација на електроенергетските објекти и инфраструктура, потребно е да се предвиди локација/траса за дислокација на објектите и инфраструктурата и инвеститорот е должен да ги надомести трошоците за дислокација.

Со почит,

Електродистрибуција ДООЕЛ Скопје
Оддел Мрежен Инженеринг

РЕПУБЛИКА СЕВЕРНА МАКЕДОНИЈА

ОПШТИНА ШТИП

АКЦИОНЕРСКО ДРУШТВО
ГА-МА

Бр 03 - 11 - 2022
030205/2 20 год
СКОПЈЕ

Предмет: Мислење

Врска: Ваш допис бр. 18-6256/2 од 20.10.2022 год.

Во врска со Вашето барање мислење за УП вон опфат на урбанистички план со намена Е1.13 – површински соларни и фотоволтаични електрани, КП 2/5, Дел од КП 2/3 – КО Три Чешми вон град, Општина Штип, Ве известуваме дека даваме позитивно мислење на предметниот урбанистички проект.

Со почит,

Скопје, 31.10.2022 год,

ГА-МА АД Скопје

Одделение за Е-одобрене за градба

и Е-урбанизам

Раководител:

Галабинка Христовска

ГА-МА АД Скопје


Одделение за геодетски работи

и согласности

Раководител:

Сашко Петрески





Ј П " И С А Р "

ЈАВНО ПРЕТПРИЈАТИЕ ЗА КОМУНАЛНО ПРОИЗВОДНИ И УСЛУЖНИ РАБОТИ - ШТИП,
МАКЕДОНИЈА

Јавно претпријатие за комунално-
производни и услужни работи

" И С А Р " П. О

Бр. 15-337

09.11.2022 год.

ШТИП

До

"СТУДИО АТРИУМ" ДОО Штип

ул. "НИКОЛА НЕХТЕНИН" бр.1, Штип

ПРЕДМЕТ : ПОЗИТИВНО МИСЛЕЊЕ

ЈП " Исар " Штип дава **ПОЗИТИВНО МИСЛЕЊЕ** за изработка на
" УРБАНИСТИЧКИ ПРОЕКТ ВОН ОПФАТ НА УРБАНИСТИЧКИ ПЛАН Е 1.13 –
ПОВРШИНСКИ СОЛАРНИ И ФОТОВОЛТАИЧНИ ЕЛЕКТРАНИ НА КП 2/5 ДЕЛ ОД 2/3
КО ТРИ ЧЕШМИ ВОН ГРАД ОПШТИНА ШТИП (ФОТОВОЛТАИЧНА ЦЕНТРАЛА ЗА
ПРОИЗВОДСТВО НА ЕЛЕКТРИЧНА ЕНЕРГИЈА ДО 3 MW) " со тех.бр. У-06/22 .

Урбанистичкиот проект е изработен и усогласен согласно одредбите од **ЗАКОН
ЗА ПРОСТОРНО И УРБАНИСТИЧКО ПЛАНИРАЊЕ** , стандардите и нормативите за
проектирање и другите технички прописи за планирање во соодветната област .

08.11.2022 год.

РЕ " Сектор за стратешко планирање и развој "

ИЗРАБОТИЛ:

дипл.град.инж. Валери Симов



ЈП " Исар " Штип

в.д.директор

Трајче Здравков



Бр/Нр. 10-10451/2

08-11-2022

Скопје/Shkup _____ година/viti

ДО Општина Штип

ул. Васил Главинов бр.4А
2000 Штип

Предмет: Мислење

Почитувани,

Во врска со Вашиот допис бр.18-6256/2 од 20.10.2022 год. кој се однесува за добивање мислење за Урбанистички проект вон опфат на урбанистички план за намена Е1.13-Површински соларни и фотоволтаички електрани на КП 2/5, дел од КП 2/3, КО Три Чешми вон град, општина Штип, Ве известуваме:

Стручната служба при Јавното претпријатие за државни патишта, го разгледа пристигнатиот прилог, заверен со евиденциски број на Јавното претпријатие 10-10451/1 од 25.10.2022 година:

- Урбанистички проект.

Од доставениот и разгледан прилог констатирано е на дека по однос на Урбанистички проект вон опфат на урбанистички план за намена Е1.13-Површински соларни и фотоволтаички електрани на КП 2/5, дел од КП 2/3, КО Три Чешми вон град, општина Штип, Јавното претпријатие за државни патишта нема забелешки и дава **позитивно мислење**, бидејќи приложениот проектен опфат не граничи со државен пат кој е во надлежност на Јавното претпријатие за државни патишта.

Со почит,

Директор
Ejup Rustemi



Изработил: Драгица Гашпарова
Контролирал: Зоран Велков
Одобрил: d-r Ejup Latifi





Наш број: 1404-3032/2

Скопје: 24.10.2022г.

ДО:
Општина Штип
Штип

Предмет: Одговор за барање за мислење
Врска: Ваше барање преку е-урбанизам

Во врска Вашето барање за мислење, а во врска со УРБАНИСТИЧКИ ПРОЕКТ ВОН ОПФАТ НА УРБАНИСТИЧКИ ПЛАН, Е1.13 - ПОВРШИНСКИ СОЛАРНИ И ФОТОВОЛТАИЧНИ ЕЛЕКТРАНИ, КП 2/5, дел од КП 2/3, - КО ТРИ ЧЕШМИ ВОН ГРАД, ОПШТИНА ШТИП, ве известуваме дека на посочената локација, Агенцијата за електронски комуникации нема забелешки на доставениот урбанистички проект.

Со почит,

Сектор за телекомуникации
Изработил : А.Јовановски 21.10.22
Раководител на сектор: Д-р Борис Арсов

ДИРЕКТОР
Jeton Akiku



АЕК-401.03



ДРУШТВО ЗА ГРАДЕЖНИШТВО, АРХИТЕКТУРА
ПРОЕКТИРАЊЕ, ИНЖЕНЕРИНГ И ДИЗАЈН

Никола Нехтенин Бр.1 / Штип, тел. 032 383-033
e-mail: atrium_studio@yahoo.com

Ваш број:
Наш број: 0302-236/22-2
05.12.2022

До:

1. МЕПСО АД Скопје
Ул. Максим Горки бр. 4 1000 Скопје

ПРЕДМЕТ: Барање за мислење

Почитувани,

Во постапката за изработка на **УРБАНИСТИЧКИ ПРОЕКТ ВОН ОПФАТ НА УРБАНИСТИЧКИ ПЛАН Е1.13 - ПОВРШИНСКИ СОЛАРНИ И ФОТОВОЛТАИЧНИ ЕЛЕКТРАНИ, ДЕЛ ОД КП 2/5, ДЕЛ ОД КП 2/3 КО ТРИ ЧЕШМИ ВОН ГРАД**, а врз основа на член 47 од Законот за урбанистичко планирање (Службен весник на РСМ, број 32/20), **бараме да се произнесете со ваше мислење** кое е релевантно за предметниот плански опфат и УП.

Лице за контакт:
Емилија Галовска дипл.инж.арх.
тел: **070/222-948**

"СТУДИО АТРИУМ" ДОО - ШТИП
Управител,
дипл.инж.арх. Весна Василева

МЕПСО

Оператор на електропреносниот систем на Република Северна Македонија
Акционерско друштво за 100-ос на електрична енергија и управување
со електроенергетскиот систем, во државна сопственост, Скопје
Operatori i sistemit elektrotранетues i Republikës së Maqedonisë së Veriut
Shoqëri aksionare për transmetim të energjisë elektrike dhe menaxhimin
me sistemin elektroenergjetik, në pronësi shtetërore, Shkup

Максим Горки бр.4, 1.000 Скопје

Кабинет на генерален директор
+ 389 (0) 2 3 149 811

Подружница ОЕПС
+ 389 (0) 2 3 149 814

Подружница ОПМ
+ 389 (0) 2 3 149 813

Ф: + 389 (0) 2 3 111 160

www.mepso.com.mk

ДО
АТРИУМ СТУДИО
Ул.Никола Нехтенин бр.1
2000 ШТИП

Бр.-Nr. 10-679011
21.12 20 22 год.-viti
СКОПЈЕ - ШКУП

Ваш број: 0302-205/22-2 од 15.11.2022 год., 0302-236/22-2 од 05.12.2022 год.

Наш број: 11-1313/1 од 08.03.2022 год., 10-6211 од 15.11.2022 год., 10-6790 од 07.12.2022 год.

ПРЕДМЕТ: Одговор по Ваше барање

Почитувани,

Во Врска со Вашето барање за мислење за "УРБАНИСТИЧКИ ПРОЕКТ ВОН ОПФАТ НА УРБАНИСТИЧКИ ПЛАН Е1.13 - ПОВРШИНСКИ СОЛАРНИ И ФОТОВОЛТАИЧНИ ЕЛЕКТРАНИ, ДЕЛ ОД КП 2/5, ДЕЛ ОД КП 2/3 КО ТРИ ЧЕШМИ ВОН ГРАД", Ве известуваме дека од страна на АД МЕПСО, согласно увидот направен во планската документација за планската документација прикачена во постапка 47815 на е-урбанизам со тех.бр. У-06/22, кој не е потпишан електронски, дава **ПОЗИТИВНО МИСЛЕЊЕ** со констатација дека потребно е да се почитува заштитниот појас во растојание од 15 метри од постоечката 400/110kV ТС Штип1.

Напомена: Овој допис се однесува само за наведениот УП за КП 2/5 и дел од КП 2/3, КО ТРИ ЧЕШМИ ВОН ГРАД, но не и за проект за поврзување со трафостаницата која се простира во близина. Вооедно Ве информираме во иднина при изработка на проект за инфраструктура за подземен кабел за приклучок со постоечката трафостаница на ЕВН Дистрибуција Дооел, потребно е да си ги усогласите параметрите, локацијата и местоположбата за простирање на кабелот каде ќе се простира со сопственикот на земјиштето на трафостаницата.


Со Почит,

Изработил: Бојан Николовски

Одобрил:

Раководител на Оддел ДВ

Зоран Илиоски



Директор на Подружница ОПМ
Сашо Стефановски

Ко:

- Подружница ОПМ
- Оддел ДВ
- Одделение за припрема на ДВ
- Архива



ДО: “СТУДИО АТРИУМ“ ДОО
ул. „Никола Нехтенин“ бр. 1 Штип

ПРЕДМЕТ: Известување по констатирани недостатоци

Врска: Број на постапка во Е-Урбанизам за УП преку ПИМ: 47271
Ваш бр. 0302-205/22-2 од 14.11.2022 год.
Наш бр. 0939-16024/1 од 22.11.2022 год.

Почитувани,

До Агенцијата за катастар на недвижности, инициравте постапка за мислење за утврдена состојба по извршено споредување на податоците на подлоги од Урбанистички проект вон опфат на урбанистички план Е 1.13 – површински соларни и фотоволтаични електрани на дел од КП 2/5, дел од 2/3 КО Три Чешми вон град, Општина Штип, (фотоволтаична централа за производство на електрична енергија до 3 MW), изработен од “СТУДИО АТРИУМ“ ДОО од Штип, со тех. бр. У-06/22 од ноември 2022 година, со податоците од катастарскиот план, врз основа на член 47 став 8 од Законот за урбанистичко планирање („Службен весник на Република Северна Македонија“ бр. 32/2020).

Агенцијата за катастар на недвижности по извршениот увид на доставената документација го констатира следното:

- Потребно е да се достави **нов изгенериран електронски запис** потпишан со валиден сертификат со кој се потврдува дека урбанистичкиот план, односно урбанистичко – проектната документација кои се предмет на контролата го исполнуваат квалитетот од тематски и тополошки аспект, согласно член 27 од Правилник за формата и начинот на водење на графичкиот регистар за градежно земјиште, (“Службен весник на Република Северна Македонија“ бр. 83/21, 176/22), односно во електронскиот запис потребно е да биде внесен бројот на постапка од регуларната постапка во е-урбанизам.
- Постои неусогласување на датумот на изработката на проектната документација (**ноември 2022**), со датумот на изработката на графичкиот прилог во векторски формат (**октомври 2022**).
- Доставеното Известување за електронска заверка на геодетски елаборат заведена под број: 13/22-3 од 07.02.2022 година, не

Бр. 0939-16024/2
Дата: 28.11.2022 г.
Република Северна Македонија
Агенција за катастар на
недвижности
Трифун Хаџи Јанев бр.4
1000 Скопје,
Република Северна Македонија
Тел. (02) 3204 800
Факс: (02) 3171 668
Е-пошта: info@katastar.gov.mk
Сајт: www.katastar.gov.mk

Место за Дигитални потписи

Изработил

Контролирал

Одобрил

Согласен

Директор



Република Северна Македонија
Агенција за катастар на недвижности

соодвестува со деловодниот број на 115/22-3 од 11/07/2022 година на Геодетскиот елаборат за посебни намени за ажурирана геодетска подлога.

- Доставеното Барање за мислење бр. 0302-205/22-2 од 14.11.2022 година потребно е да биде потпишано со валиден дигитален сертификат од овластено лице.

Врз основа на горенаведеното Ве известуваме дека не се исполнети условите за издавање на позитивно мислење.

Забелешка: Потребно е барањето да биде поврзано во релевантна постапка.

Со почит,

Изработил: м-р Влатко Илиевски, помлад соработник

Контролирал/Одобрил: м-р Билјана Ајтарска, в.д. раководител на одделение

Директор

м-р Борис Тунцев

Место за Дигитални потписи

Изработил

Контролирал

Одобрил

Согласен

Директор

ИДЕЕН ПРОЕКТ

ОБЈЕКТ: **ФОТОВОЛТАИЧНА ЦЕНТРАЛА ДО 1 MW
ЗА ПРОИЗВОДСТВО НА ЕЛЕКТРИЧНА
ЕНЕРГИЈА
на КП 2/5 КО ТРИ ЧЕШМИ-ВОНГРАД,
Општина Штип**

СОДРЖИНА: **ИДЕЕН ПРОЕКТ**

ИНВЕСТИТОР: **Друштво за производство, трговија и услуги,
СОЛАР ВЕЈ ДОО ШТИП**

НОСИТЕЛ НА ЗАДАЧАТА: **Друштво за градежништво, производство,
трговија, и услуги
АРС ИНЖИНИРИНГ Радомир ДООЕЛ
експорт-импорт Куманово
ул. Наум Охридски бр. 22/1, Куманово**

Август, 2022

СОДРЖИНА

ТЕКСТУАЛЕН ДЕЛ

1.	ТЕХНИЧКИ ОПИС.....	4
1.1.	Функционално решение	4
1.2.	Усвоено техничко решение	4
1.2.1.	Инвертор	5
1.2.2.	Фотонапонски панели.....	8
	Функционално решение	9
	- ПРИМАРНА КОНСТРУКЦИЈА	10
	- СЕКУНДАРНА КОНСТРУКЦИЈА	10
	- ФОТОВОЛТАИЧНИ МОДУЛИ	11
1.2.3.	Надзор и комуникација – далечински надзор.....	11
1.2.4.	ДЦ ОРМАР	12
1.2.5.	Заземјување.....	12
	ГРОМОБРАНСКА ЗАШТИТА	13
	ОДРЕДУВАЊЕ НА НИВОТО НА ЗАШТИТА.....	14
	ПРЕСМЕТКА НА ЗАШТИТНАТА ЗОНА ПОД ГФУРС.....	17
1.2.6.	Кабли и конектори	18
1.2.7.	Ограничувања на падот на напон по основа на МРРТ.....	19
1.2.8.	Осветлување на фотонапонската централа	20
1.2.9.	Метален електричен ормар АС ОРМАР.....	21
1.3.	Заштита од напон на допир.....	21
1.3.1.	ТЕХНИЧКИ УСЛОВИ ЗА ИЗВЕДБА	22
1.3.2.	ЕКСПЛАТАЦИЈА НА ФОТОНАПОНСКАТА ЕЛЕКТРАНА И УСЛОВИ ЗА НЕЈЗИНО ОДРЖУВАЊЕ	24
1.3.3.	ВЛИЈАНИЕ НА ЕЛЕКТРАНАТА ВРЗ ЖИВОТНАТА СРЕДИНА.....	24
2.	ВОДЕЊЕ НА КАБЛИ.....	25
2.1.	ОПИС НА ТРАСАТА	25
2.2.	КАРАКТЕРИСТИКИ НА КАБЛОВСКИТЕ ВОДОВИ.....	29

ГРАФИЧКИ ДЕЛ

1. Распоред на фото панелите по стрингови и секции
2. Распоред на канделабри за осветлување

ТЕКСТУАЛЕН ДЕЛ

1. ТЕХНИЧКИ ОПИС

Предмет на овој проект е изработка на **Идеен проект** за изведба на фотонапонска централа со номинална моќност до 2MW за производство на електрична енергија од обновливи извори, во околината на Штип.

Дадената локација се наоѓа на КП 2/5, КО ТРИ ЧЕШМИ-ВОНГРАД, Општина Штип со вкупна површина од 20.790м². Централата за производство на електрична енергија од сончеви зраци, со вкупен капацитет од 1836KW (до 2MW) ќе се изведува на терен односно на дел од вкупната горенаведена површина.

При изведбата на централата и изработката на техничката документација целосно ќе се почитуваат условите на локацијата односно поставеноста и ориентацијата на истата и барањата доставени во проектната задача од страна на Инвеститорот.

1.1. Функционално решение

На дадената локација која се наоѓа на КП 2/5, КО ТРИ ЧЕШМИ-ВОНГРАД, Општина Штип, се предвидува поставување на фотоволтаична централа за производство на електрична енергија од сончеви зраци, со вкупен капацитет од 1836KW (до 2MW). Истата ќе се гради на земја, и ќе биде приклучена на приклучна точка која се наоѓа непосредно во соседната парцла.

1.2. Усвоено техничко решение

Електричната енергија (еднонасочен напон и струја), генерирана во фотонапонските ќелии, преку соларен кабел PV1-F 1x4mm² односно PV1-F 1x6mm², се пренесува кон инверторот кој еднонасочниот напон и струја ги претвора во наизменични величини. Инверторите се опремени со заштитни уреди и модуларни места, па не е потребно изведба на DC заштитна склопна опрема помеѓу стринговите и инверторот. Од инверторот, наизменичните компоненти на електричната енергија (напон и струја), се пренесуваат до мали AC ормари кои се состојат од еден трополен осигурач. Понатаму, од овие AC ормари, електричната енергија се пренесува до разводен ормар PO во кој е монтиран раставувач со ножести осигурачи, AC одводник на пренапон и сите останати неопходни елементи. Ормарите и инверторите ќе се постават на соодветно место кое ќе биде претходно договорено со инвеститорот, под услов задоволување на сите технички и сигурносни прописи. Разводните ормари треба да бидат поставени на минимално растојание од самиот инвертор. Проектираните разводни ормари треба да бидат изработени од изолациски материјал, односно мораат да имаат степен на заштита од IP65 или IP66 во зависност од типот на просторијата во која се наместени. Заради појавата на кондензација препорака е да бидат изведени од полиестер.

Од разводниот ормар AC електричната енергија се предава на главната разводна табла на објектот ГРО, а потоа до нисконапонската страна на новопроектираниот напоен трансформатор TC 10(20)/0,xxkV; 2000kVA, преку

проводник NAYY-3 x 4x1x240mm². Трафостаницата треба да биде со максимална снага која ќе обезбеди непречена трансформација на нискиот напон 0.4 – 0.8kV во среден напон 10/20 kV.

1.2.1. Инвертор

Инверторот е таков енергетски преобразувач, кој што енергијата на еднонасочната струја ја изменува (инвертира) во енергија на наизменична струја.

За претворање на еднонасочната во наизменична електрична енергија е може да се користат инвертори од типот SUN2000-215KTL-H0 од производителот HUAWEI или слични во договор со инвеститорот.

Проектирани се 8 инвертори - тип SUN2000-215KTL-H0 со номинална моќност од 215kW. Панелите се поврзани во независни стрингови и тоа сите стрингови се со по 30 панели во стринг. Оваа конструкција секако може да се промени во основниот проект согласно избраните панели и инвертери

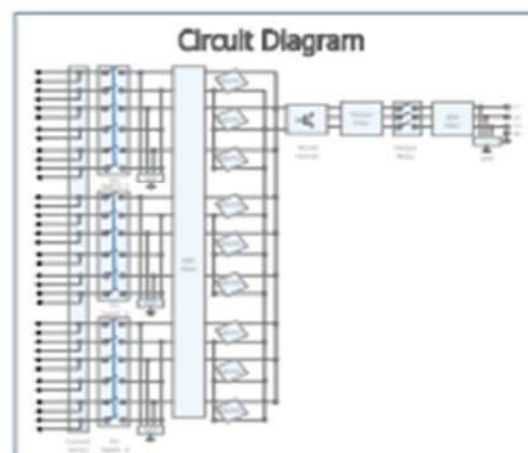
За димензионирање на фото-напонски панели за производство на електрична енергија се користи софтверска алатка и пресметката треба да соодветствува на моделот на наведениот производител на инвертори.(како прилог во проектот се дадени пример на технички карактеристики на инверторите)



SUN2000-215KTL-H0
Smart String Inverter

SUN2000-215KTL-H0

Smart String Inverter




Technical Specifications

Efficiency	
Max. Efficiency	99.00%
European Efficiency	98.80%
Input	
Max. Input Voltage	1,500 V
Max. Current per MPPT	30 A
Max. Short Circuit Current per MPPT	50 A
Start Voltage	550 V
MPPT Operating Voltage Range	500 V ~ 1,500 V
Nominal Input Voltage	1,080 V
Number of Inputs	18
Number of MPP Trackers	9
Output	
Nominal AC Active Power	200,000 W
Max. AC Apparent Power	215,000 VA
Max. AC Active Power (cosφ=1)	215,000 W
Nominal Output Voltage	800 V, 3W + PE
Rated AC Grid Frequency	50 Hz / 60 Hz
Nominal Output Current	144.4 A
Max. Output Current	155.2 A
Adjustable Power Factor Range	0.8 LG ... 0.8 LD
Max. Total Harmonic Distortion	< 3%
Protection	
Input-side Disconnection Device	Yes
Anti-islanding Protection	Yes
AC Overcurrent Protection	Yes
DC Reverse-polarity Protection	Yes
PV-array String Fault Monitoring	Yes
DC Surge Arrester	Type II
AC Surge Arrester	Type II
DC Insulation Resistance Detection	Yes
Residual Current Monitoring Unit	Yes
Communication	
Display	LED Indicators, WLAN + APP
USB	Yes
MBUS	Yes
RS485	Yes
General	
Dimensions (W x H x D)	1,035 x 700 x 365 mm (40.7 x 27.6 x 14.4 inch)
Weight (with mounting plate)	≤86 kg (189.6 lb.)
Operating Temperature Range	-25°C ~ 60°C (-13°F ~ 140°F)
Cooling Method	Smart Air Cooling
Max. Operating Altitude without Derating	4,000 m (13,123 ft.)
Relative Humidity	0 ~ 100%
DC Connector	Staubli MC4 EVO2
AC Connector	Waterproof Connector + OT/DT Terminal
Protection Degree	IP66
Topology	Transformerless

1.2.2. Фотонапонски панели

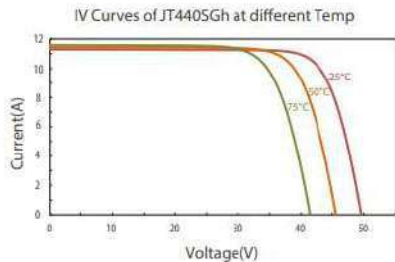
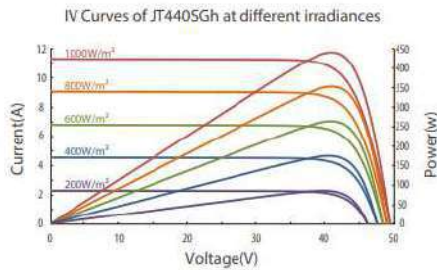
Местото кое е предвидено за монтажа на опремата е доволно за да се постават фотонапонски панели во просторот така да влијанието на дополнителни сенки од околните предмети и меѓусебното влијание на сенки се минимизира. За изградба на фотонапонската електрана, е предвидено да се вградат монокристални фотонапонски модули со номинална моќност од 450W. Предвидени се модули од типот моно-кристални модули JT SGh 450 со димензија 2.102mm x 1.040mm и дебелина од 35mm, од производителот Jетion. Номиналната моќност на модулите е 450 Wp,. Фотонапонската електрана содржи соодветен број на модули, поделени во стрингови, а каблите за спојување на модулите се од типот PV1-F 1x4mm².

3400 x 0,540W = 1836,00 kW фотоволтаична централа



JT SGh 540 Фотоволтаични панели

IV CURVES



ELECTRICAL DATA *STC

TYPE (Tolerance: 0 - +5W)	JT4305Gh	JT4355Gh	JT4405Gh	JT4455Gh	JT4505Gh
Maximum Power Pmax (W)	430	435	440	445	450
Maximum Power Voltage Vmp (V)	40.6	40.8	41.0	41.2	41.4
Maximum Power Current Imp (A)	10.60	10.67	10.74	10.81	10.87
Open Circuit Voltage Voc (V)	49.2	49.4	49.6	49.8	50.0
Short Circuit Current Isc (A)	11.16	11.23	11.30	11.37	11.44
Module Efficiency (%)	19.7%	19.9%	20.1%	20.4%	20.6%

STC: Irradiance 1000W/m², Cell Temperature 25°C, Air Mass AM1.5

ELECTRICAL DATA *NMOT

Maximum Power Pmax (W)	320.12	323.71	327.71	331.74	335.40
Maximum Power Voltage Vmp (V)	38.2	38.4	38.6	38.8	39.0
Maximum Power Current Imp (A)	8.38	8.43	8.49	8.55	8.60
Open Circuit Voltage Voc (V)	46.2	46.4	46.6	46.8	47.0
Short Circuit Current Isc (A)	8.99	9.05	9.10	9.16	9.21

NMOT: Irradiance at 800W/m², Ambient Temperature 20°C, Wind Speed 1m/s

TEMPERATURE RATINGS

Temperature Coefficient of Isc (αIsc)	+0.05%/°C
Temperature Coefficient of Voc (βVoc)	-0.30%/°C
Temperature Coefficient of Pmax (γPmp)	-0.35%/°C
Normal Module Operating Temperature (NMOT)	41°C±3°C

Функционално решение

Разгледуваната локација КП 2/5, КО ТРИ ЧЕШМИ-ВОНГРАД, Општина Штип, се наоѓа во непосредна близина на растојание од 700м од регионалниот пат Штип – с.ТРИ ЧЕШМИ-ВОНГРАД, како и во непосредна близина на локален јавен пат во с.ТРИ ЧЕШМИ-ВОНГРАД.

Пристапот до објектот ќе се одвива преку постоечки пат.

Самиот терен дозволува моторните возила и евентуално ПП возилата да се движат по сегашната конфигурација на истиот. Паркирање на возилата може да се изврши во склоп на самата парцела. Целиот останат слободен простор помеѓу редовите ќе се обработи хортикултурно по желба на Инвеститорот.

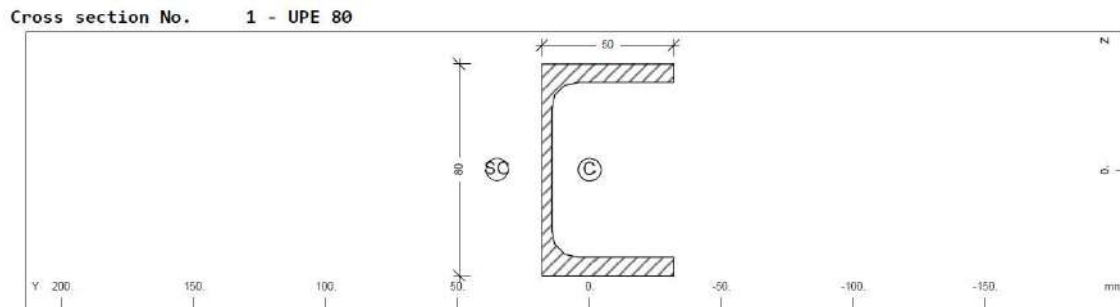
На дадената локација нема вегетација. Потребно е да се израмнат вдлабнатините или височините на теренот, со цел добивање на континуиран линеарен пад на теренот. Доколку има камења, истите треба да се отстранат од локацијата. Самиот влез потребно е да се нивелира со котата на пристапната улица.

Вкупната површина која се користи за поставување на модулите и дополнителната електро-опрема изнесува 3.736м², но истата може да биде и поголема доколку се изберат различни панели. На оваа површина се формираат 15 реда, (со соодветно растојание еден од друг за да не дојде до меѓусебно засенување), секој со по една, две, три, четири или пет засебни секции. Модулите се поставени на конструкција на теренот, статички соодветно димензионирана спрема дадените услови на теренот. Модулите се поставени така да имаат директна јужна ориентација (азимут 0°) и косина на подконструкцијата од 32°. Ваквата косина овозможува идеална изложеност на

модулите на сончевите зраци, без поголеми загуби во времетрањето на периодот на осонченост.

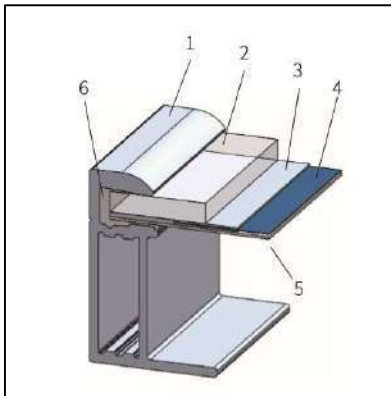
- ПРИМАРНА КОНСТРУКЦИЈА


Примарната конструкција се состои од два столба изработени од поцинкуван метал UPE 80, набиени во земја цца. 140 - 150см на меѓусебно осовинско растојание од 250 – 300см. Набивањето и точната длабочина треба да се утврди по извршен ископ, откако ќе се знае точната геомеханичка структура на самата почва.



- СЕКУНДАРНА КОНСТРУКЦИЈА

Преку примарната конструкција односно преку косниците се поставува секундарната конструкција односно алуминиумските или челични профили кои служат за фиксирање на фотоволтаичните модули. Се предвидува поставување на четири паралелни профили за фиксирање на два портрет поставени ФВ модули, прицврстени со крајни и средни држачи.





- ФОТОВОЛТАИЧНИ МОДУЛИ

При поставувањето на редовите со модули посебно внимание е посветено на растојанието помеѓу два реда, со цел да не дојде до меѓусебно засенување на редовите (детално објаснето во графичките прилози). Пресметките за засенување се вршат спрема аголот на упад на сончевите зраци на 21 декември, во 12ч нападне, кога аголот е најмал и изнесува 24° , односно тогаш сенката е најиздолжена.

Основните параметри за хармонизација на решението помеѓу панелите и инверторитесе:

- Минимален прав напон за автоматски старт на инверторот
- MPPT прав напон после стартување
- Највисок прав напон
- Најнизок прав напон
- Најголема струја
- Најголема DC моќ

1.2.3. Надзор и комуникација – далечински надзор

Во одбраните инвертори е предвидено поставување на COM-card, кои овозможуваат преку новопроектираната LAN мрежа пренос на информации за работењето на електраната до локации по барање на инвеститорот. Исто така постои можност за поврзување на инверторите преку безжична комуникациска WiFi мрежа.

Производителот на инвертори нуди опција која преку комуникациски порти и со поврзување во мрежа овозможува 24 часовен надзор на производството, со

информации за евентуални грешки во системот и нивно брзо елиминирање, како и други показатели кои инвеститорот може да ги следи во континуитет. За ова е потребно и комуникациско поврзување на објектот со некој телекомуникациски оператор преку кој ќе може да се следи работењето на централата.

1.2.4. ДЦ ОРМАР

ДЦ ормарот за овој тип на инвертори е модуларен и е сместен во склоп на инверторот каде се сместени осигурачите и напонските одводници за соларниот генератор.

Заштитниот елемент од пренапони SPD (Surge Protection Device) со класа 3 е вграден во системот на инвертерот, така што во обичен режим напонот го ограничува со одведување на енергијата во земјата, а во диференцијалниот режим на одведување на енергијата во друг активен проводник. Заштитата од пренапони треба да ги задоволува меѓународните стандарди IEC 61643-1.

1.2.5. Заземјување

На просторот на фотонапонската електрана постојат повеќе независни заземјувачки целини и тоа:

- заземјувач на трафостаницата
- заземјувач на фотонапонската централа
- заземјувач на громобран
- Инверторите, катодните одводници и панелите се заземјуваат на РЕ бакарна шина која се наоѓа во АС ормарот со жолто зелен проводник P/F 10 (16) mm². РЕ шината во АС ормарот се поврзува со постоечкото заземјување во разводниот ормар со жолто зелен проводник P/F 16mm². Фотоволтаичните модули кои се прицврстени на алуминиумската конструкција со струјни мостови изработени од жолто зелен проводник P/F 10mm² се поврзуваат меѓусебно и се поврзуваат на РЕ шината во АС ормарот. Пред и по завршување на работите односно пред пуштање на Фотоволтната централа (PV) во работа се мери отпорот на заштитното заземјување и добиените вредности се искажуваат во стручен извештај. Измерените вредности на отпорот на заштитното заземјување не смеат да изнесуваат повеќе од 5(Ω).

Да се напомене дека целото заземјување е предвидено да се реализира со поцинкована лента со димензии 25x4мм², поставено на длабочина од 70 - 80 см. Сите поцинковани цевки употребени за заземјувачот се со дијаметар од 50мм или еквивалентни. Специфичниот отпор на заземјувањето усвоено е да изнесува 100Ωм

Заземјувањето на трафостаницата не е предмет на разработка и тоа би се состоело од три правоаголни прстени симетрично поставени околку бетонското постолје.

Заштитното заземјување на централата се состои од голема рамка на трака од заземјувач вкопана околу целата локација на централата на растојание од 2 метри од оградата на теренот со испусти кон секоја конструкција на панели и до секој АЦ ормар и инвертер. (согласно графички прилог)

Заземјувањето на громобранот кој се состои од три громобрани се заземјува со три заземјувачи поставени на три локации (триаголник од сонди со должина од 3 метра, набиени во земја во темината од рамностран триаголник со должина на страна од 5 метри),

Заземјувачот на централата , заземјувачот на громобранот и заземјувачот на трафостаницата се поврзуваат меѓу себе и преставува една целина како еден сложен заземјувач за кој треба да се направи соодветна пресметка.

Заради потребата на работно заземјување на разводниот ормар за осветлување проектирано е работно заземјување кое се води во оградата на централата каде се поставени и светилките.

ГРОМОБРАНСКА ЗАШТИТА ОПШТ ДЕЛ

За заштита од удар на молња т.е. од атмосферски електрични празнења кои се развиваат помеѓу наелектризираните облаци и објектите на површината на Земјата, се презема изведба на громобранска заштита. Во текот на техничко-технолошкиот развој на човештвото се менувал начинот и типовите на громобранска заштита. Имено, од најпрвото и најпримитивно решение за громобранска заштита со Франклинов стап како громобрански факач, подоцна се развиле и други системи на громобранска заштита како што се заштитни јажиња и т.н. Фарадеев кафеуз. Иако застарени, овие решенија се користат и ден-денес. Овие изведби се карактеризираат со висока цена на чинење, долг рок на

изведба, голем број одводни спроводници и електрични врски, заземјувачи, скапо одржување итн.

Како едно од најсовремените, најсигурните и најекономичните решенија за громобранска заштита денес се смета заштитата со т.н. громобрански факачи со уред за рано стартување (ГФУРСи). Овој вид уреди освен што овозможуваат заштита на објектите на кои се поставуваат, нудат можност и за заштита на отворениот простор околу самите објекти, што со другите типови громобранска заштита е практично невозможно. Во споредба со изведбата со т.н. Франклинов стап, заштитни јажиња или Фарадеев кафеуз, на ГФУРС му е неопходен само еден заземјувач и само една електрична врска (кон заземјувачкиот систем). Од овие причини ризикот од миксконекции кои можат да предизвикаат искрења и појава на пожар е драстично редуциран. Иако заради релативно високата цена на громобранскиот факач, на прв поглед може да се причини дека цената на чинење на громобранската инсталација со ГФУРС е многу повисока од цената при изведбата на пример со т.н. Фарадеев кафеуз, сепак пресметките покажуваат дека конечната цена на чинење е драстично пониска при громобранската инсталација со ГФУРС (помалку одводни спроводници, помалку врски, помалку заземјувачи, помалку земјени ископи, покусо време на изведба, евтино одржување и уште многу други).

ОДРЕДУВАЊЕ НА НИВОТО НА ЗАШТИТА

Според македонскиот стандард МКС Н.Б4.801 нивото на заштита од атмосферски електрични празнења за даден објект се одредува според следните параметри:

- површината на објектот;
- просечната годишна зачестеност на удари на молња во регионот каде се наоѓа објектот;
- положбата на објектот и височината на околните објекти и дрвја;
- материјалот од кој е направен објектот;
- присутноста на луѓе во објектот;
- содржината на објектот;
- последиците од удар на молња по околината.

Најпрво се пресметува ефикасноста на громобранската заштита, па од неа се одредува нивото на заштита.

Табела 1 - Определување на нивото на громобранска заштита

Ниво на заштита	Ефикасност E која треба да се задоволи	Радиус на фиктивната сфера R[m] според МКС Н.Б4.801
Прво ниво со доп. мерки	$E > 0,98$	20
Прво ниво	$0,98 \geq E > 0,95$	20
Второ ниво	$0,95 \geq E > 0,90$	30
Трето ниво	$0,90 \geq E > 0,80$	45
Четврто ниво	$0,80 \geq E > 0$	60

Ефикасноста на громобранската заштита се пресметува според изразот:

$$E = 1 - N_c / N_d \dots\dots\dots (1)$$

Каде што е:

N_c - максимален прифатлив просечен годишен број на атмосферски празнења во објектот, што можат да предизвикаат штета;

N_d - очекувана годишна зачестеност на директни атмосферски празнења во објектот.

Според македонскиот стандард МКС Н.Б4.801, за пресметување на N_c и N_d се користат следните изрази:

$$N_d = N_g * A_e * C_e * 10^{-6} \dots\dots\dots (2)$$

$$N_c = A * B * C \dots\dots\dots (3)$$

Во изразите (2) и (3) променливите го имаат следното значење:

N_g – просечна годишна зачестеност на атмосферски празнења по 1км² површина во регионот во кој се наоѓа објектот што треба да биде заштитен;

A_e – е плоштина на еквивалентната површина на објектот, што е изложена на атмосферски празнења (м²);

C_e – коефициент на околината кој се избира од МКС Н.Б4.801 (Табела 2)

$$N_g = 0.04 * N_k^{1.25} \dots\dots\dots (4)$$

Каде што N_k е просечен број на денови со грмотевици во текот на годината. Според македонскиот стандард МКС Н.Б4.803 просечниот годишен број денови со грмотевици на територијата на Република Македонија изнесува $N_k = 40$.

Од тука, со замена на оваа вредност во изразот (4) се добива:

$$N_g = 4,02 \text{ празнења годишно на } km^2 \dots (5)$$

Еквивалентната површина A_e на објектот се дефинира како површина на ниво на земја, на која има иста годишна зачестеност на директни атмосферски празнења како и објектот што се заштитува.

Еквивалентната површина се пресметува според формулата:

$$A_e = L * W + 6 * (L + W) + 9 * \pi * H^2 \dots (6)$$

Во изразот (6) променливите го имаат следното значење:

- L- должина на објектот;
- W- широчина на објектот;
- H- височина на објектот.

За да се добие вредноста на најголемиот толериран годи[ен број атмосферски празнења N_c , најпрво се одредуваат коефициентите A, B и C. Тие се избираат од соодветните табели на македонскиот стандард МКС Н.Б4.804 за за[тита на објекти од атмосферски празнења - толерирана зачестеност на атмосферски празнења.

$$A = A_1 * A_2 * A_3 * A_4 \dots (7)$$

$$B = B_1 * B_2 * B_3 * B_4 \dots (8)$$

$$C = C_1 * C_2 * C_3 \dots (9)$$

Имајќи ги вредностите на компонентите A, B и C за засебните градежни целини на објектите, со нивна замена во изразот (3) односно изразот (2) се добиваат коефициентите N_c односно N_d . Димензионираната заштита се

постигнува со избор и поставеност на неопходниот број ГФУРСи на теренот на кој се изведува предметната фотоволтаична централа.

ПРЕСМЕТКА НА ЗАШТИТНАТА ЗОНА ПОД ГФУРС

Според препораката на производителот на громобранските фаќачи со уред за рано стартување и МКС Н.Б4.810, ГФУРС се прицврстува на челичен јарбол со височина од најмалку 2м над највисоката точка на објектот што се штити. Јарболот треба цврсто да се закачи на ѕидот или на покривот на објектот или пак на било кој истакнат дел од објектот.

Исто така може да се употреби и посебен јарбол поставен непосредно до објектот кој се штити, но неговата височина мора да ја надвишува највисоката штитена точка на објектот за најмалку 2м. За да се обезбеди стабилност на системот, по потреба можат да се користат и затегнувачки челични сајли.

Уредот за рано стартување вграден во громобранскиот фаќач, во услови кога би можело да дојде до атмосферско празнење, создава предуслови за порано генерирање нагорен трасер. Средна вредност на брзината на развој на тој трасер е $v=1\text{m}/\mu\text{s}$ (податок од македонскиот стандард МКС Н.Б4.810, Прилог А, точка А.1.2). Зависно од вградениот тип на уредот за рано стартување, тој трасер се јавува со време на предничење ΔT пред другите висински истакнати предмети на исто висинско ниво околу него.

Должината на нагорниот трасер се пресметува преку изразот:

$$\Delta L = v \cdot \Delta T \dots \dots \dots (10)$$

Во табелата се дадени должините на нагорниот трасер во зависност од времињата на предничење на реакцијата кај вградениот уред за рано стартување во ГФУРС.

Табела 2 - времиња на предничење и должина на нагорниот трасер

време на предничење - ΔT	должина на нагорен трасер - ΔL
15 μs	15 m
30 μs	30 m
45 μs	45 m

60 μ s	60 m
------------	------

Радиусот на заштитната зона на избраниот ГФУРС на ниво h (m) под врвот на фаќачот, за потребното ниво на заштита, се пресметува според следните изрази дадени во македонскиот стандард MKC H.Б4.810, точка 6.2.3.2:

за $h \geq 5$ m..... $R_p = \sqrt{h(2R - h)} + \Delta L(2R + \Delta L)$ $h \geq 5$ m.....(11)

за 2 m $\leq h < 5$ m $R_p = 0.2 \cdot h \cdot R_{p(h=5m)}$ (12)

Во изразот (12) со $R_{p(h=5m)}$ е означена вредноста на заштитата при $h=5$ [m] пресметана со погорната равенка.

Според диспозицијата на објектите од фотоволтаичната централа на теренот, потребното ниво на заштита на просторот и објектите на фотоволтаичната централа може да се обезбеди со поставување на 3 (три) ГФУРСи и нивно соодветно распоредување на теренот. Конечната местоположба на монтажа на инсталираните ГФУРСи е обележена на соодветната скица дадена во графичкиот прилог.

Моделите на сите вградени громобрански фаќачи со уред за рано стартување (ГФУРС) се од типот VEDA TOTAL. Сите ГФУРСи се поставени на сопствени носечки челични јарболи.

1.2.6. Кабли и конектори

Еднонасочниот кабелски развод ќе се изведе со флексибилни изолирани проводници со соодветен пресек, вовлечени во пластично или метално црево. Врските од DC соборните ормари до DC/AC разводот ќе се изведат со кабли со соодветен полн пресек на проводниците. Поврзувањето на проводниците ќе се изведува со соодветни клеми и спојници во панелната кутија, во DC собирното ормарче и на собирниците во DC/AC разводот.



1.2.7. Ограничувања на падот на напон по основа на MPPT

Ограничувањето произлегува од фактот што инверторот преку следење на посредни параметри ја дефинира оперативната точка на максимална моќ од PV панелот. Поголемите падови на напон во кабелските врски имаат за последица намалување на ефикасното следење на точката на максимална моќ на панелите. Според тоа, заштедите на кабелските врски имаат влијание врз намалувањето на годишното производство на системот. Во определувањето на оптималниот пресек на проводниците се користи комплексен математички

модел кој покрај другото ги зема во предвид и наведените моменти. Во Табела прикажани се минимални пресеци на основа на термички оптоварувања:

Табела Проводници помеѓу модулите и DC собирни ормари

Минимален пресек (мм²)

$$I_k(A) = 6 \quad t(s) = 0.1$$

Изолација	Cu - проводник	Al – проводник
PVC/XLPE	0,09	0,21

Табела Проводници помеѓу DC собирни ормари и собирниците DC во DC/AC постројката

Минимален пресек (мм²)

$$I_k(A) = 6 \quad t(s) = 0.1$$

Изолација	Cu - проводник	Al – проводник
PVC/XLPE	0,59	1,36

Оптимален пресек и пад на напон

Методологијата се состои во определување на најмалите вкупни трошоци. При тоа, за трошоци, земени во предвид и пресметани се загубите на енергија поради падовите на напон, намалената ефикасност поради изместување на MPPT и трошоците за кабел. За да се зголеми расположивоста на постројката и подобри степенот на корисно дејство, прифатена е шемата со DC собирници помеѓу модулите и инвертерот. Од едната страна на DC собирниците ќе бидат приклучени 2 доводни кабли за секој стринг, а од другата страна еден инвертер. Доводите нема да содржат комутациони елементи како што се прекинувачи или контактори, но ќе се приклучат преку соодветни осигурачи директно на собирниците.

1.2.8. Осветлување на фотонапонската централа

Околу целата локација се предвидува симетрично поставување на околу 15 - 20 слободностоечки канделабри на соодветно осовинско растојание кое е прикажано во графичките прилози, на метални столбови со висина од околу 4,5 метри на новопроектираната метална ограда. Светилките кои се предвидуваат се ЛЕД со моќност од 20W.

1.2.9. Метален електричен ормар AC ОРМАР

Опремата за 0,4 kV нисконапонски развод (заштитни прекинувачи и др.) сместена е во метални куќишта – фабричка изведба со димензии (WxDxH). Опслужувањето на таблите е од предната страна. Напојувањето е според еднополната шема. Основни параметри на 0,4 kV развод се:

- Производител
- Номинален напон: 400/230 VAC
- Номинална струја: 160 (A)
- Степен на заштита: IP 54
- Систем на мрежа: IEC TN-C/S
- Стандарди: IEC 439-1, MKS и проектирани спецификации

Ознаки и натписни плочки: на видливо место е поставена еднополна шема на струјните кола. Натписните плочки овозможуваат лесна и брза манипулација со вградените струјни кола и опрема и проектираниот систем на мрежа и заштита.



1.3. Заштита од напон на допир

Напонот на допир е дел од напонот на грешката или напонот на заземјувачот што може да се премости со допир. Овој напон на допир може да се дефинира и како потенцијалната разлика меѓу проводливиот дел од уредот (електраната) или проводникот под напон и земјата што ракувачот ја премостува со своето тело. До појава на напон на допир доаѓа поради дефект на електричните инсталации и постројки, поради невнимателна употреба, поради дотраеноста на изолацијата и слично.

За заштита на персоналот од превисок допирен напон, како и за нормално работење на електраната, во РО ормарите како средство за заштита е предвидено да се користи заштитно заземјување согласно МКС.Н.Б2.754 и МКС Н.Б2.754/1 – Заземјување и заштитни проводници. Истото ќе има заштитна и работна функција. Со примена на заземјувањето се спечува на проводливите делови од електраната што не му припаѓаат на струјниот круг да се одржи превисок напон на допир.

За оваа цел сите метални делови од електраната кои не се носители на струја т.е. во нормални работни услови не се под напон ќе бидат поврзани на заземјувачот со $R_{pr} = 2\Omega$.

На заземјувачот ќе бидат поврзани сите носечки платформи, нултата и заземјителна шина на НН таблата, куќиштето на инверторите и куќиштата на комплетниот уред за развод (РП).

Ќе се користи мрежаст заземјувач од железно-поцинкувана лента од тип FeZn 25x4 mm поставена во земја на длабочина од 0,8 m под теренот. Сите платформи меѓусебно ќе бидат поврзани со мрежестиот заземјувач. Заедничката заземјителна клема на ГРТ ќе се поврзе кон заземјувачот преку FeZn 25x4mm, а поврзувањето ќе биде преку контролни клеми (врски што се раставуваат). Кон оваа клема ќе се поврзат куќиштата на инверторите, на комплетниот уред за распоредување - разводна постројка (РП), на НН табла и металните конструктивни делови, заштитната ограда како и металните столбови за партерното осветлување.

Сите електромонтажни работи да се изведуваат согласно нормите, правилниците и одредбите, валидни во моментот на монтажата.

По завршување со електромонтажните работи да се извршат неопходните испитувања и мерења за пуштање во работен режим и да се состават соодветните записници.

1.3.1. ТЕХНИЧКИ УСЛОВИ ЗА ИЗВЕДБА

Електричните инсталации треба да се изведат според соодветните МКС и IEC стандарди:

- 0° C до 60° C употреба

- -40° C do 70° C опционо
- -10° C do 85° C складирање
- Влажност 10-90% релативна без кондензација
- Заштита према ANSI C37.90 за сите I/O
- IEC 60068-2-1, 2, 3, ниска, висока, отпорност на влага
- IEC 60068-2-6, тест на вибрации (синусоидални)
- IEC 60068-4-2, тест на отпорност на електростатско празнење
- IEC 60068-4-3, Зрачење, радио-фреквенции, тест на отпорност на електро магнетни полиња
- IEC 60068-4-4, тест на отпорност према електрични преодни удари
- IEC 60068-4-5, тест на отпорност на удар
- IEC 60068-4-11, тест на отпорност на краткотрен прекин на напојувањето и вариација на напонот
- IEC 60068-4-12, тест на отпорност на осцилирачки бранови
- МКС Н.Б2.741 (IEC 60364-4-41), електрични инсталации во згради – заштита од електричен удар
- МКС Н.Б2.742 (IEC 60364-4-42), електрични инсталации во згради – заштита од термичко влијание
- МКС Н.Б2.743 (IEC 60364-4-43), електрични инсталации во згради – заштита од прекумерни струи
- IEC 60364-4-47 – мерки за заштита од електричен удар
- МКС Н.Б2.751 (IEC 60364-5-51), електрични инсталации во згради – избор и поставување на електричната опрема (општи правила)
- МКС Н.Б2.752 (IEC 60364-5-52), електрични инсталации во згради – електричен развод (трајно дозволени струи)
- МКС Н.Б2.754 (IEC 60364-5-54), електрични инсталации во згради - заземјување и заштитни спроводници
- IEC 60364-7-712, електрични инсталации во згради – барања за специјални инсталации или локации (соларни фотонапонски PV системи за напојување)
- EN 60364-7-712, електрична инсталација на фотонапонски систем
- EN 61173, заштита од пренапони настанати во фотонапонскиот систем

Пред почеток на работите неопходно е да бидат разработени сите детали и промени. Основа за спроведување на работите треба да биде ревидираниот и одобрен основен проект. Според законската регулатива, со оглед на нивото на разработка, овој основен проект може да се користи и како изведбен проект. Работите се изведуваат во тесна координација со надзорниот орган.

Пред отпочнување со работите неопходно е да се изврши комплетна подготовка со обезбедување на потребниот материјал, опрема, алат, машини, работна рака со соодветна квалификација и назначено одговорно лице од страна на изведувачот.

Пред отпочнување со работите потребно е да се обезбеди безнапонска состојба и сигурност дека нема да дојде до изложување на работниците на опасни напони и пренапони. Неопходно е претходно снимање на постоечката состојба.

1.3.2. ЕКСПЛАТАЦИЈА НА ФОТОНАПОНСКАТА ЕЛЕКТРАНА И УСЛОВИ ЗА НЕЈЗИНО ОДРЖУВАЊЕ

При експлоатацијата на електраната треба да се води сметка за одржувањето на нејзините елементи. Електричната инсталација треба редовно да се прегледува, најмалку еднаш годишно, а во случај на сомневање во трајноста и исправноста на инсталацијата (оштетување на изолацијата, слаб контакт во разводните ормари, искрења на контактите итн.) потребно е инстатно отклонување, бидејќи може да има штетно и опасно влијание врз трајноста на елементите а со тоа и на целиот објект како целина. Исто така дефект на електричната инсталација може да доведе до хаварија и значително намалување на експлоатациониот век на електраната.

1.3.3. ВЛИЈАНИЕ НА ЕЛЕКТРАНАТА ВРЗ ЖИВОТНАТА СРЕДИНА

При своето функционирање овој објект не создава цврст отпад, па заради тоа и нема потреба од негово отстранување од самата локација.

Системот, согласно својата намена, нема никакво негативно влијание врз населението, поради тоа што загадувањето на животната средина кај ваквите објекти е сведена на минимум.

2. ВОДЕЊЕ НА КАБЛИ

Изведбата на НН кабловска мрежа во конзумното подрачје на ТС 10/0,4 kV Караорман-вгр се врши со цел приклучување на новоизградените инвертори за превземање на произведена електрична енергија од фотоволтаични панели како и за сопствено напојување на објектот со можност за идни нови потрошувачи. Со изградбата на новопредвидената кабловска мрежа ќе се овозможи приклучување на новоизградените објекти (кои не можат да бидат приклучени на постоечката мрежа поради не постоење на друга приклучна ТС) и нивно квалитетно и доверливо поврзување со електричната мрежа на ЕВН Македонија за пласман на произведената електрична енергија.

Основниот проект ќе треба да се изработи според важечките закони и МКС прописи и стандарди, како и според препораките на ЕВН Македонија АД Скопје.

Технички податоци

Објект: -----ФОТОНАПОНСКА ЦЕНТРАЛА 1836,00Kw – СОЛАР ВЕЈ

Напојна трафостаница: ----- Караорман-вгр ТС 10/0,xx kV 2000 kVA

Приклучок: -----Нов НН кабловски извод од ТС 10/0,xx kV 2000 kVA

Работен напон: ----- 0,4-0,8 kV

Тип на кабел: ----- (во прилог)

Должина на траса: ----- (во прилог)

2.1. ОПИС НА ТРАСАТА

Кабелската траса на новопредвидените изводи започнува од новата ТС 10/20/0,xx kV Три чешми - вонград до инвертерите со кабел NAYY 8 x (4 x 1 x 240) mm².

Кабловските траси се дел од внатрешната инсталација

Карактеристики на кабловските водови

Ископот на кабелскиот ров треба да се изведе рачно или машински, со внимателно копање поради можноста за постоење на неочекувани подземни инсталации. Ширината на дното на ровот треба да изнесува 0,4 m а неговата длабочина 0,8 m. Во ровот треба да се положи еден или повеќе нисконапонски кабли според цртежите дадени во прилог. Затрупувањето на ровот се изведува

во слоеви со нивно набивање а површината на ровот треба да се врати во првобитната состојба.

Нисконапонските кабли се механички заштитени со поставување на пластични ГАП штитници по целата должина на кабелот според сликата дадена во прилог.

По целата должина на ровот се предвидува полагање на челично-поцинкувана лента FeZn 25x4 mm која ќе биде поврзана со заземјувачкиот систем на ормарите и заштитното заземјување на ТС.

При ископот на ровот доколку дојде до обршување на земјата потребно е да се изврши негово потпирање од страните.

Обележување на каблите

Над положениот кабел треба да се положи пластифицирана опоменска (упозорителна) трака по целата должина на ровот.

Доколку инвеститорот смета дека е потребно може да употреби и дополнителни обележувања на трасата.

Начин на полагање на енергетските кабли

Директно полагање на енергетски кабли во земја

Се препорачува директно полагање на кабелот во кабелски ров чии димензии зависат од работниот напон, видот на земјиштето и бројот на кабли кои се полагаат во истиот ров. Нормална длабочина на ров во кој се полага 1 kV, 10 kV и 20 kV кабли длабочината на ровот изнесува 0,8 m. Отстапувања од овие длабочини се дозволени само на мали должини при вкрстување со други кабли и инсталации. Во ваквите случаи е потребно да се примени дополнителна механичка заштита со заштитни цевки, бетонски штитници и сл.

Кабелот се полага во средината на слој од песок и шљунак со дебелина од 0,2 m. За набивање на овој слој треба да се користат исклучиво рачни набивачи.

Затронувањето на кабелскиот ров се врши со откопот во слоеви од по 0,3 m со механичко набивање. При затронување на ровот над кабелот по должината на целата траса треба да се положи пластифицирана опоменска лента со црвена боја и втиснат натпис “ВНИМАНИЕ ЕЛЕКТРИЧЕН КАБЕЛ” според слика 2-1. Доколку во ист ров се полагаат повеќе кабли бројот и начинот на полагање

на опоменските ленти треба да биде така избран да сите кабли бидат покриени со опоменски ленти, според слика 2-2.

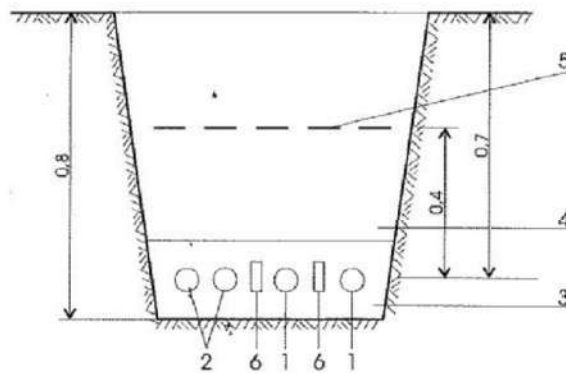
За премин под пат наместо кабелска канализација може да се користи директно полагање на кабли во земја според слика 2-3.

После полагањето, изработката на спојници и завршници, кабелската траса треба да се доведе во првобитна состојба.



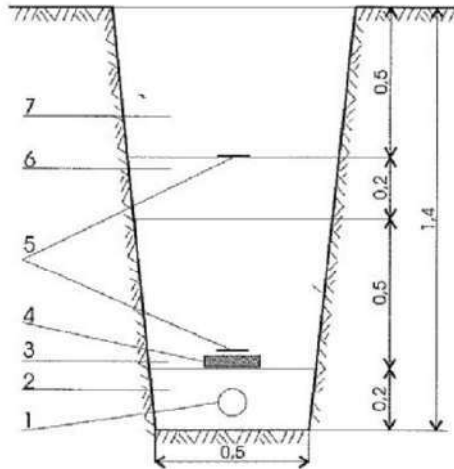
1 упозорителна трака; 2 набиена земја во слоеви; 3 кабел; 4 песок

Слика 2-1. Полагање на НН кабел на рагулирани и нерегулирани површини



1 СН кабел; 2 НН кабел; 3 песок; 4 набиена земја во слоеви;
5 упозорителна трака; 6 опека;

Слика 2-2. Полагање на повеќе кабли во ист ров



1 кабел; 2 песочна постелица; 4 армиранобетонска плоча;
3 слој на земја; 5 упозорителна трака; 6 бетон МБ 15; 7 тампон на патот

Слика 2-3. Полагање на кабел под пат

Приближување и вкрстување на енергетски кабел со други подземни инсталации

○ Приближување и вкрстување на енергетски и телекомуникациски кабли

Дозволено е паралелно водење на енергетски и телекомуникациски кабли на меѓусебно растојание од најмалку 0,5m за кабли со номинален напон од 1 kV, 10kV и 20kV, односно 1m за кабли со номиналан напон од 35kV.

Вкрстување на енергетски со телекомуникациски кабел е дозволена на растојание од најмалку 0,5m при што аголот на вкрстување треба да биде 90° во населени места и не помал од 45° вон населени места. По правило енергетскиот кабел се полага под телекомуникацискиот.

Доколку не е возможно да се постигнат погоре дефинираните минимални растојанија енергетскиот кабел треба да се вовлече во заштитна цевка, но сепак нивното меѓусебно растојание не смее да биде помало од 0,3 m.

Минималните растојанија и агли на вкрстување дефинирани погоре не важат за оптички кабли.

Телекомуникациските кабли кои служат исклучиво за потребите на дистрибутерот на електрична енергија можат да се полагаат во ист ров со енергетските кабли на меѓусебно растојание од 0,2m.

○ Приближување и вкрстување на енергетски кабли со цевки на водовод и канализација

Не е дозволено водење на енергетски кабел паралелно, под или над водоводна или канализациона цевка. Минималното хоризонталното растојание помеѓу енергетскиот кабел од водоводна или канализациона мрежа треба да изнесува 0,5m.

При вкрстување на енергетски кабел со водоводна или канализациона мрежа дозволено е негово полагање под или над цевката на меѓусебно растојание од најмалку 0,4 m.

Доколку не можат да се постигнат минималните растојанија дефинирани погоре тогаш енергетскиот кабел треба да се вовлече во заштитна цевка.

При вкрстување и паралелно водење на енергетски кабел за јавно осветлување и топловод треба да се оствари минимално растојание од 0,3 m.

Изборот на енергетските проводници (кабли) е извршен според:

- Номинални струи
- Струја на куса врска
- Термичко напрегање на проводниците
- Пад на напон

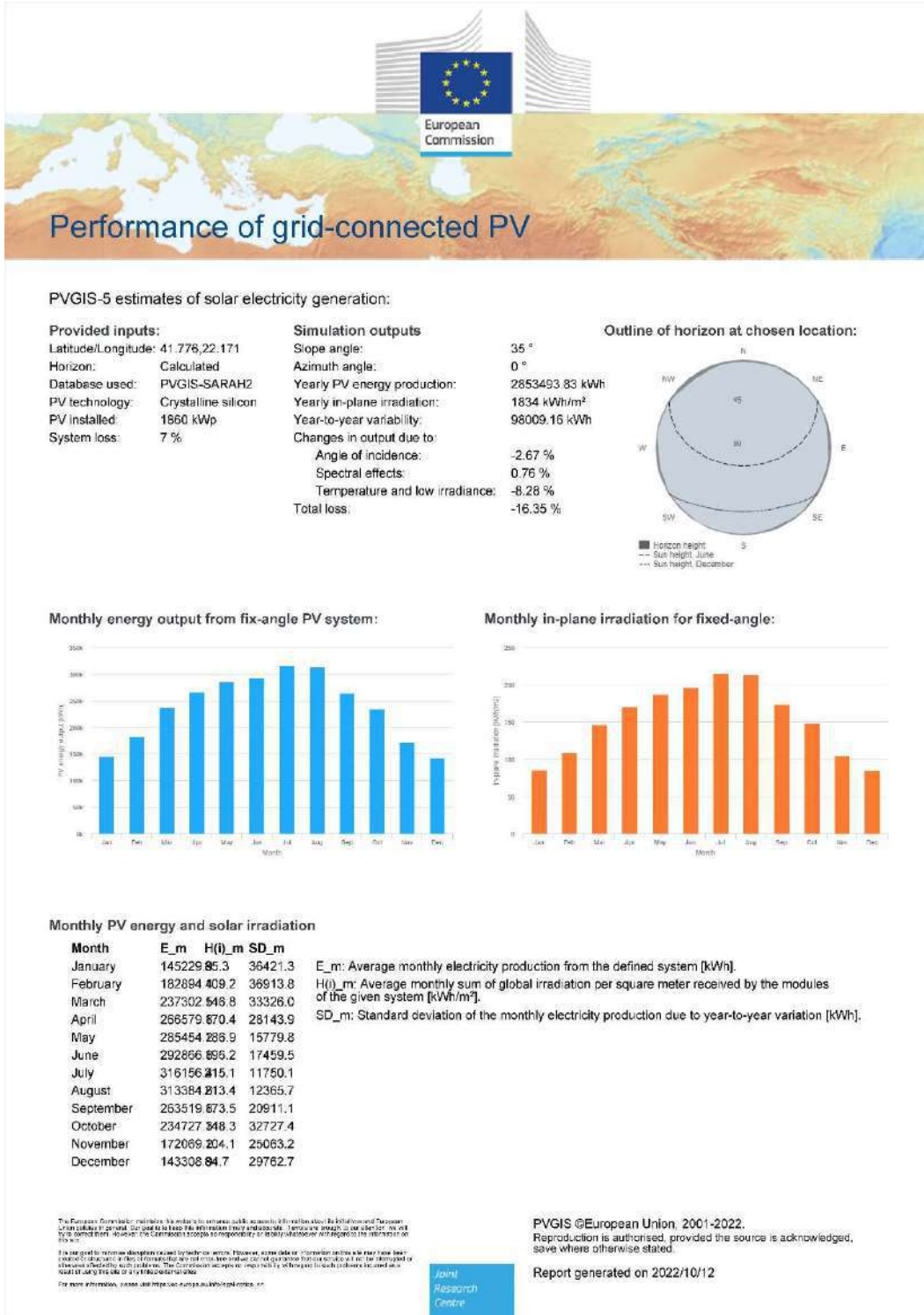
Кабловските траси се дадени во графичкиот дел и се дадени во прилог.

2.2. КАРАКТЕРИСТИКИ НА КАБЛОВСКИТЕ ВОДОВИ

Проводникот (соларниот кабел) кој се користи за меѓусебно поврзување на модулите во стрингови кои понатаму се поврзуваат со инверторите преку DC ормарот има специјална примена во фотоволтаичните системи со голема отпорност на УВ зрачење и голема изолациона отпорност. Тип на кабел: PV1-F 0.6 /1KV 1 x 4/6mm²

Очекувано годишно производство согласно софтверска алатка PV GIS Photovoltaic Geographical Information System

Годишното производство од системот 1836kWp изразено по месеци:



ГРАФИЧКИ ДЕЛ

ФОТОНАПОНСКА ЦЕНТРАЛА 1836.00kW – ТРИ ЧЕШМИ-ВОНГРАД Штип –
СОЛАР ВЕЈ ДОО ШТИП



КП 2/5 Г.П. 1.1.

КО ТРИ ЧЕШМИ-ВОНГРАД, Општина Штип

